

UCHWAŁA NR XXVII/172/2008
RADY GMINY BOLESŁAW
z dnia 27 listopada 2008 r.

w sprawie: przyjęcia Strategii Rozwoju Gminy Bolesław na lata 2008-2025.

Na podstawie art. 18 ust. 2 pkt 6 ustawy z dnia 8 marca 1990 r. o samorządzie gminnym (Dz. U. z 2001r. Nr 142, poz. 1591 ze zm.)

Rada Gminy Bolesław

uchwała:

§ 1

Przyjmuje się Strategię Rozwoju Gminy Bolesław na lata 2008-2025, stanowiącą załącznik Nr 1 do niniejszej uchwały.

§ 2

Tracą moc uchwały:

- Uchwała Nr XI/99/99 Rady Gminy Bolesław z dnia 29 grudnia 1999 roku w sprawie przyjęcia Strategii Rozwoju Gminy Bolesław ,
- Uchwała Nr VIII/76/2003 roku Rady Gminy Bolesław z dnia 30 czerwca 2003 roku w sprawie zmiany Uchwały Nr XI/99/99 Rady Gminy Bolesław z dnia 29 grudnia 1999 roku w sprawie przyjęcia Strategii Rozwoju Gminy Bolesław.

§ 3

Wykonanie uchwały powierza się Wójtowi Gminy.

§ 4

Uchwała wchodzi w życie z dniem podjęcia.

Załącznik Nr 1
do Uchwały Nr XXVII/172/2008
Rady Gminy Bolesław
z dnia 27 listopada 2008 r.



AGENCJA WSPIERANIA
INICJATYW LOKALNYCH SA

STRATEGIA ROZWOJU GMINY BOLESŁAW NA LATA 2008 – 2025



Agencja Wspierania Inicjatyw Lokalnych Spółka Akcyjna

siedziba wg KRS ul. Wawrzyniaka 10, 60 - 505 Poznań

siedziba Biura, ul. Polska 14, 60 – 595 Poznań

tel./fax. 663 05 80/81

E-mail: biuro@awil.pl

www.awil.pl

SPIS TREŚCI

I. WPROWADZENIE	4
II. DIAGNOZA SYTUACJI SPOŁECZNO – GOSPODARCZEJ GMINY BOLESŁAW	6
1. Środowisko przyrodnicze.....	6
1.1. Położenie geograficzne	6
1.2. Budowa geologiczna i rzeźba terenu.....	9
1.3. Klimat	10
1.4. Hydrografia	10
1.5. Gleby	11
1.6. Szata roślinna i zwierzęca	12
2. Ochrona środowiska. Gospodarka wodno –ściekowa	13
2.1. Sieć wodociągowa	14
2.2. Kanalizacja i oczyszczalnia ścieków	14
3. Sieć energetyczna i gazowa	16
4. Łączność	18
5. Demografia i zasoby ludzkie	19
6. Rolnictwo	23
7. Lasy.....	24
8. Baza ekonomiczna – działy pozarolnicze	25
9. Drogi i komunikacja – lokalny układ transportowy	29
10. Infrastruktura społeczna.....	30
11. Turystyka i zabytki	34
12. Ochrona zdrowia i opieka społeczna	36
13. Bezpieczeństwo i monitoring.....	36
14. Aktywność społeczna	37
III. ANALIZA BUDŻETU GMINY	38
IV. ANALIZA SWOT	39

1. Środowisko przyrodnicze.....	39
2. Gospodarka wodno – ściekowa i gospodarka odpadami.....	40
3. Energetyka, gazownictwo i łączność	41
4. Demografia i zasoby ludzkie.....	42
5. Rolnictwo i obszary wiejskie.....	43
6. Możliwości rozwoju gospodarczego	44
7. Drogi i komunikacja	45
8. Szkolnictwo, kultura, zabytki	46
9. Sport i infrastruktura sportowa	47
10. Ochrona zdrowia i opieka społeczna.....	48
11. Turystyka i rekreacja.....	49
12. Aktywność społeczna	50
V. WNIOSKI Z KONSULTACJI SPOŁECZNYCH	51
VI. MISJA GMINY BOLESŁAW.....	51
6.1. Misja Gminy	51
6.2. Cele strategiczne i operacyjne rozwoju gminy.....	53
6.2.1 Cel nr I – Modernizacja i rozbudowa stanu infrastruktury technicznej i społecznej.....	54
6.2.2. Cel nr II – Rozwój turystyczno – rekreacyjny oraz rozwój przedsiębiorczości gospodarczej na obszarze gminy	59
6.2.3. Cel nr III – Wzrost poziomu życia mieszkańców gminy oraz integracja i aktywizacja społeczna	61
VII. WDRAŻANIE STRATEGII ORAZ MONITORING REALIZACJI PROJEKTÓW	68
7.1. Tworzenie i doskonalenie instrumentów realizacji działań	69
7.2. Monitorowanie realizacji strategii.....	70
7.3. Ocena efektywności wdrażania oraz aktualizacja strategii	71
7.4. Aktualizacja dokumentu	71
VIII. WYKAZ ZADAŃ INWESTYCYJNYCH	72
IX. PODSUMOWANIE	76
X. BIBLIOGRAFIA.....	77
XI. SPIS MAP, TABEL I WYKRESÓW.....	78

I. WPROWADZENIE

Strategia rozwoju gminy to dokument, który ujmuje główne cele i priorytety w horyzoncie długookresowym. Jej konstruowanie jak i realizacja odbywa się przy czynnym uczestnictwie lokalnych liderów i aktorów sceny życia publicznego i prywatnego. Plan strategiczny stanowi własność całej społeczności lokalnej. Jest wyrazem konsensusu wszystkich mieszkańców co do wizji przyszłości gminy. Strategia to podstawowy dokument planistyczny określający kierunki, cele i priorytety rozwoju społeczno-gospodarczego Gminy. Strategia Gminy będąc zgodną z dokumentami strategicznymi na poziomie powiatu, województwa, kraju, oraz Unii Europejskiej, ma odpowiadać na potrzeby lokalnych społeczności.

Punktem wyjścia przy konstruowaniu strategii jest diagnoza i opis stanu istniejącego. Zawiera on dane dotyczące przede wszystkim sytuacji demograficznej, struktury gospodarczej, infrastruktury technicznej. Następnym etapem jest przeprowadzenie analizy SWOT, a więc identyfikacja mocnych i słabych stron gminy oraz wskazanie szans i zagrożeń dla jej rozwoju. Powyższe działania umożliwiają sformułowanie wizji rozwoju gminy w postaci misji oraz celów ogólnych i szczegółowych. Realizacja strategii zaczyna się od momentu przyjęcia przez Radę Gminy stosownej uchwały i odbywa się przy czynnym udziale całej społeczności lokalnej.

Niniejszy dokument zawiera kolejno: profil gminy, analizę mocnych i słabych stron gminy oraz zewnętrznych szans i zagrożeń (SWOT), misję gminy, cele strategiczne, operacyjne oraz część operacyjną w formie tabelarycznej. Dokument zamyka część poświęcona rekomendacjom do wdrażania strategii.

Zaakceptowane w strategii priorytety i cele stanowią podstawę do opracowania szczegółowych projektów i planów działania. Nakreślone w strategii wybrane rozwiązania mają stać się podstawą tworzenia konkretnych programów działania. Mogą one być długo lub krótkookresowe i powinny dokładnie określać cele do osiągnięcia, a także spodziewane nakłady i wyniki.

Analiza została przeprowadzona w oparciu o materiał statystyczny z Urzędu Gminy, Głównego Urzędu Statystycznego, „Studium uwarunkowań i kierunków zagospodarowania przestrzennego Gminy Bolesław”, „Plan Rozwoju Lokalnego Gminy Bolesław”, badania własne, a także przeprowadzone konsultacje społeczne.

Prace nad przygotowaniem Strategii Rozwoju Gminy Bolesław podzielone zostały na 3 etapy:

- 1) Budowę strategii rozwoju gminy rozpoczęto od zebrania danych niezbędnych do opracowania fazy diagnostycznej (analizy obecnego stanu i uwarunkowań rozwoju).

- 2) Następnie rozpoczęto proces badania aktualnej sytuacji społeczno - gospodarczej gminy.
- 3) Wyniki działań z poprzednich etapów porównano z wynikami prowadzonej równolegle diagnozy obecnego stanu gminy, co z kolei pozwoliło ustalić priorytetowe kierunki rozwoju gminy, które nie kolidowały z wynikami diagnozy obecnego stanu gminy, a równocześnie były akceptowane przez mieszkańców Gminy. W etapie tym nakreślono główne cele strategiczne.

Strategia musi zdefiniować to, co w kategoriach ekonomicznych, jest pożądane i co należałoby osiągnąć na danym terytorium w określonym czasie. Wizja musi również przyciągnąć do współpracy i wywoływać poparcie miejscowej społeczności. Lokalna strategia jest najlepszym sposobem wyrażenia perspektywicznych celów rozwoju. Strategia ułatwia uporządkowanie działań średnio i krótkookresowych zgodnie z przyjętymi celami oraz ułatwia proces podejmowania decyzji.

Strategia rozwoju gminy nie jest dokumentem zamkniętym. W zależności od zaistniałych okoliczności możliwa jest weryfikacja powziętych założeń, w szczególności zaś konkretyzacja wstępnych celów rozwoju, dostosowanie ich do realnych możliwości jak również wprowadzenie zmian na podstawie głębokich analiz.

Niniejsza strategia jest kompleksowym dokumentem określającym politykę społeczno-gospodarczą na lata 2008-2025 jak również wskazującym pożądane efekty jej realizacji w przyjętej perspektywie czasowej. Opracowanie niniejsze zostało przygotowane na podstawie następujących dokumentów o charakterze programowym, tworzonych na poziomie krajowym, regionalnym i lokalnym:

- Strategia Rozwoju Kraju 2007 – 2015,
- Narodowa Strategia Spójności,
- Małopolski Regionalny Program Operacyjny na lata 2007-2013,
- Strategia Rozwoju Województwa Małopolskiego 2007-2013,
- Studium Uwarunkowań i Kierunków Zagospodarowania Przestrzennego Gminy Bolesław
- Plan Rozwoju Lokalnego Gminy Bolesław
- Plany Odnowy Miejscowości: Bolesław, Laski, Krzykawka.

Dokument obejmuje swoim zasięgiem terytorialnym Gminę Bolesław, która wchodzi w skład powiatu olkuskiego i województwa małopolskiego.

Poniżej przedstawiono lokalizację Gminy.



Lokalizacja Gminy Bolesław

II. DIAGNOZA SYTUACJI SPOŁECZNO – GOSPODARCZEJ GMINY BOLESŁAW






1. Środowisko przyrodnicze

1.1. Położenie geograficzne

Gmina Bolesław położona jest na terenie Jury Krakowsko-Częstochowskiej pomiędzy wyżynami Krakowską i Śląską w większości obszaru na terenach doliny pra-Przemszy.

Gmina leży na granicy dwóch województw śląskiego i małopolskiego, w połowie drogi pomiędzy Krakowem i Katowicami przy drodze krajowej nr 94. Gmina Bolesław jest jednym z najstarszych ośrodków górnictwa i hutnictwa rud ołowiu i cynku w naszym kraju. W podziale administracyjnym położona jest w województwie małopolskim, powiecie olkuskim.

Gmina Bolesław sąsiaduje z pięcioma gminami:

-  od wschodu z gminą miejsko-wiejską Olkusz
-  od południa z gminą miejską Bukowno
-  od zachodu z gminą miejską Sławków
-  od północy z gminą miejską Dąbrowa Górnicza
-  od północnego – wschodu z gminą Klucze.

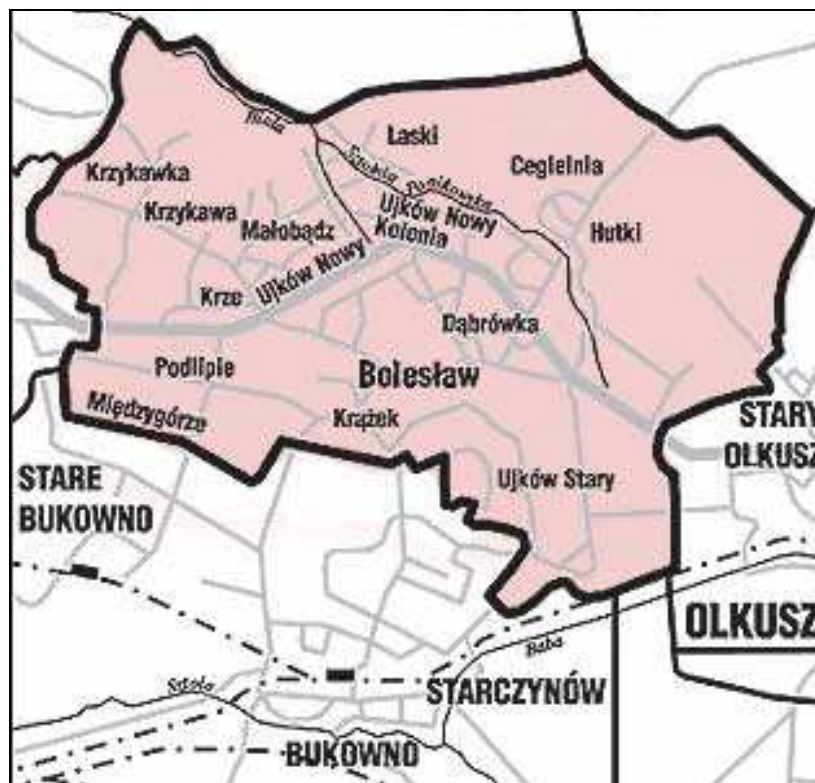
Gmina Bolesław obejmuje 12 sołectw: Bolesław, Hutki, Krążek, Krzykawę, Krzykawkę, Krze, Laski, Małobądz, Międzygórze, Podlipie, Kolonię, Ujków Nowy.

W położeniu nad poziomem morza teren najniższy znajduje się przy granicy koryta Białej Przemszy na wysokości 282 m, a najwyższy w Krzykawie, w miejscu zbiornika wodociągowego na wysokości 372 m. Różnica względnej wysokości terenu wynosi więc 90 m.

Elementem charakterystycznym krajobrazu Jury są ostańce skalne, często o zadziwiających kształtach. Powstałe w wyniku zjawisk krasowych jaskinie także należy zaliczyć do charakterystycznych elementów jurajskiej budowy geologicznej. Ewenementem przyrody w Laskach jest "Skalka", jedyna w Polsce kopuła trawertynowa (zwana też wynurzeniem geologicznym) oraz powstała w jej wnętrzu jaskinia. Podobne kopuły występują jeszcze tylko w Ganovicach i Basenowie na Słowacji oraz na obszarze Mono Lake w Kalifornii w USA. Występuje tu wiele skamieniałości dawnych organizmów - amonitów, z których pozostały spiralne skorupy o średnicy od kilku do kilkunastu centymetrów, małży, jeżowców, ślimaków, gąbek oraz belemitów.

Ewenementem na europejską skalę, wielką osobliwością przyrodniczą jest położona nieopodal Pustynia Błędowska. Miejsce to oznacza się specyficznym krajobrazem, który przyciąga tysiące turystów, naukowców, przyrodników. Piaski Pustyni Błędowskiej w niektórych miejscach osiągają kilkaset metrów głębokości. Długość pustyni na osi wschód - zachód (wzdłuż Białej Przemszy) wynosi ok. 9 km, szerokość od 2 do 3 km, a całkowita powierzchnia ok. 30 km kwadratowych. W części wschodniej pustyni widać otwarte piaski, częściowo porośnięte niską roślinnością, wydmy i pola deflacyjne. Powierzchnia piasków jest na ogół równa, występują jednak na niej wydmy piaszczyste.

Mapa 1. Gmina Bolesław na tle okolicznych gmin



Źródło: <http://www.boleslaw.top.pl/>



Mapa 2. – Powiat Olkusi

**Mapa 3. Gmina Bolesław na tle Powiatu Olkuskiego i Województwa
Małopolskiego**



1.2. Budowa geologiczna i rzeźba terenu

Bogactwa mineralne i różnorodności krajobrazu są efektem budowy geologicznej obszaru Gminy. Szczególne znaczenie dla gospodarki mają spośród zasobów mineralnych dolomity triasowe zawierające rudy cynku i ołowiu. Złoża te zalegają, bądź tuż pod powierzchnią ziemi w tak zwanych wychodniach, bądź nakryte są ilami górnego triasu (kajpru) a w dolinach warstwami piasków polodowcowych. Nawiana glina lessowa nakrywa je w okolicach Krzykawki. Odsłaniające w stromych urwiskach główne piętra triasu głębokie odkrywki dawnych kopalń w rejonie Bolesławia dają interesujący wgląd w budowę geologiczną. Eksploatacja rud cynkowo – ołowiowych na tym obszarze trwająca od kilku stuleci spowodowała znaczne wyczerpanie ich

przemysłowych zasobów, których stan aktualny wskazuje na zakończenie wydobywania w ciągu najbliższych lat. Jedynym minerałem o znaczeniu gospodarczym w obrębie Gminy pozostanie piasek.

1.3. Klimat

Stosunki klimatyczne bardziej zależne są od czynników cyrkulacyjnych niż słonecznych stąd duża zmienność stanów pogody na terenie Gminy. Przeważają wiatry zachodnie z dużym udziałem południowo – zachodnich. Na perturbacje pogody duży wpływ mają zanieczyszczenia przemysłowe atmosfery emitowane głównie z kierunku zachodniego. Powodem tego stanu jest zmniejszenie nasłonecznienia i obniżona jakość promieniowania oraz zwiększona częstotliwość mgieł szkodliwych dla zdrowia ze względu na stężenie wyziewów przemysłowych. Sukcesywna likwidacja w regionie technologii przemysłowych emitujących znaczne zanieczyszczenia do atmosfery wraz z wymianą systemów ogrzewania mieszkań i przechodzenie na paliwa ekologiczne powoduje postępującą poprawę stanu atmosfery w gminie.

1.4. Hydrografia

„Gmina leży w dorzeczu Białej Przemszy granicząc od północy na wielokilometrowym odcinku z jej lewym dopływem - potokiem Biała aktualnie prowadzącym głównie wody kopalniane” (Źródło: Studium Uwarunkowań i Kierunków Zagospodarowania Przestrzennego Gminy Bolesław zatwierdzone uchwałą nr XI / 98 / 99 Rady Gminy Bolesław z dnia 29 grudnia 1999 r.).

W zlewni Białej, mającej szczególne walory przyrodniczo – krajobrazowe, leży większość obszaru Gminy. W dolnym biegu płynie rozlewisko tworząc meandry, moczary i stawki. Jej przeplewy i stany wód są niskie i wyrównane, choć w czasie roztopów lub nagłych opadów mogą powodować lokalne powodzie o bardzo ograniczonym zasięgu i istotniejszym znaczeniu gospodarczym we wsi Laski.

Drugorzędne znaczenie dla Gminy mają położone po stronie południowej – Struga granicząca z wsią Podlipie i krótki odcinek górnego Warwasu pod wsią Krążek. Mogą one stanowić podstawę dla kształtowania lokalnej rekreacji i być odbiornikami oczyszczonych wód bytowo – gospodarczych (Źródło: Studium Uwarunkowań i Kierunków Zagospodarowania Przestrzennego Gminy Bolesław zatwierdzone uchwałą nr XI / 98 / 99 Rady Gminy Bolesław z dnia 29 grudnia 1999 r.).

Zbiorniki wód powierzchniowych stojących, występują w formie nielicznych oczek wodnych bądź stawów założonych na ciekach w Małobądzu i obok Krążka. Jednym z większych jest odtworzony zbiornik w Starej Wsi, będący reliktem dawnego, dużego kompleksu stawów w tym rejonie. Wiele stawów i cieków zanikłych w wyniku odwadniania kopalń, może jednak powstać ponownie po zaprzestaniu eksploatacji górniczej.

Istotne znaczenie dla gospodarki przestrzennej Gminy mają rozległe leje depresyjne wód gruntowych spowodowane działalnością kopalni. Są one powodem pustynnienia gleby a ponadto w sytuacji zbudowania komunalnych ujęć wód kopalnianych, faktycznie stanowią sanitarną strefę ochronną tych ujęć. Wprowadzanie nieoczyszczonych ścieków do wód powierzchniowych i zanieczyszczanie gruntu na tym obszarze powodują m.in. skażenia wód podziemnych, skutkując znacznym wzrostem kosztów ich uzdatniania dla celów pitnych.

Przewiduje się, że po zaprzestaniu w najbliższych latach eksploatacji górniczej rud cynkowo – ołowiowych sukcesywnie, we wszystkich warstwach będzie powracać stan równowagi wód naturalnych. Nowym zagrożeniem jej naruszenia, choć w mniejszym stopniu, może być jednak uruchomienie na większą skalę odkrywkowego wydobycia piasku. Warunkiem poprawy stanu czystości wód jest konsekwentna realizacja programów oczyszczania ścieków bytowo – gospodarczych, w drodze budowy kanalizacji oraz ograniczanie niekontrolowanej chemizacji rolniczej i usuwanie większych skupisk istniejących zanieczyszczeń przemysłowych w glebie.

1.5. Gleby

W porównaniu z sąsiednimi gminami, gmina Bolesław ma najlepszą strukturę bonitacyjną gleb. Porównując procentowy udział gleb III i IV klasy w strukturze użytków rolnych Bukowna (39,2%) i Sławkowa (31,0%) – Bolesław posiada ich 69%. „Dominuje zdecydowanie (60,5%) kl. IV występująca głównie w zachodniej części Gminy, w której wyróżnić można 2 kompleksy glebowe:

a) północno – zachodni w rejonie Krzykawy i Małobądz. Występują tu luźno rozproszone a koło Krzykawki bardziej zwarte enklawy klasy III stanowiące większość zasobów Gminy w tej klasie.

b) południowo – zachodni w rejonie miejscowości Podlipie i drogi krajowej nr 94, gdzie na zwartym tle klasy IV gniazda klasy III występują w znacznie mniejszej skali.

W pozostałej części Gminy użytki rolne w części podmokłe występują marginalnie w rejonie Lasek i Hutek w otoczeniu lasów masywu Bolesławsko – Olkusk – Kluczewskiego” (Źródło:

Studium Uwarunkowań i Kierunków Zagospodarowania Przestrzennego Gminy Bolesław zatwierdzone uchwałą nr XI / 98 / 99 Rady Gminy Bolesław z dnia 29 grudnia 1999 r.). Najlepszy glebowo jest pierwszy kompleks z uwagi na urozmaiconą rzeźbę terenu o zróżnicowanych spadkach, pocięty licznymi rozgałęzionymi jarami – nie jest najkorzystniejszy dla polowej obróbki arealu. Dużo lepszym pod kątem upraw jest kompleks drugi o łagodnie falistym ukształtowaniu terenu. Użytki rolne stanowią 38,9% obszaru Gminy z czego ponad 2/3 jest własnością gospodarstw indywidualnych.

1.6. Szata roślinna i zwierzęca

Okolo 40% terenów Gminy pokrywają lasy, w których można znaleźć najprzeróżniejsze owoce bogatego runa leśnego. Większość terenów zalesionych zaliczona jest do drugiej klasy, a w południowo-wschodniej części gminy do trzeciej. Powierzchnia lasów w gminie Bolesław wynosi 1 625 ha,

Na terenie gminy występują obszary chronione:

- Zespół Jurajskich Parków Krajobrazowych
- Użytek ekologiczny – Pleszczotka górską

Przewidziane do objęcia ochroną prawną:

- Krzykawa
- Laski
- Sasanki (Stary Olkusz)

Jednym z europejskich fenomenów flory tych obszarów jest ilość i zróżnicowanie roślin tu występujących. W lasach spotkać można wiele gatunków roślin naczyniowych. Warto zwrócić uwagę na endemity i relikty. Te ostatnie reprezentuje aż 60 gatunków, między innymi: chaber miękkowłosy i omieg górski. Świat zwierząt reprezentowany jest przez przedstawicieli wszystkich grup systematycznych. Występuje tu między innymi 200 gatunków ptaków, 50 gatunków ssaków, 14 gatunków płazów oraz 7 gatunków gadów. Jura to również bogactwo owadów i bezkręgowców. Te ostatnie reprezentowane są przez przedstawicieli zarówno wschodniej jak i zachodniej części kontynentu Euroazjatyckiego. Na terenach, które oparły się industrializacji, znajdują się przestrzenie nieskażonej przyrody. „Wiele tu zwierzyny łownej: dziki, sarny i zające oraz pojedyncze łosie spotkać niezbyt trudno. W rzekach i jeziorkach żyje wiele gatunków ryb, w tym rzadki pstrąg potokowy” (Źródło: Plan Rozwoju Lokalnego na lata 2004 – 2006 oraz 2007

– 2013 Gminy Bolesław przyjęty jako załącznik do Uchwały Nr XXIX/257/2005 Rady Gminy w Bolesławiu z dnia 14 kwietnia 2005 r.).

2. Ochrona środowiska. Gospodarka wodno –ściekowa

Ochrona środowiska, zgodnie z definicją to podjęcie lub zaniechanie działań, które umożliwiają zachowanie lub przywracanie równowagi przyrodniczej, w szczególności polegająca na:

1. Racjonalnym kształtowaniu elementów przyrodniczych i gospodarowaniu zasobami środowiska zgodnie z zasadą zrównoważonego rozwoju.
2. Przeciwdziałaniu zanieczyszczeniom.
3. Przywracaniu elementów przyrodniczych do stanu właściwego.

Elementami przyrodniczymi poddanymi w/w procesom są: powierzchnia ziemi, kopaliny, wody, powietrze, zwierzęta, rośliny, krajobraz, klimat.

Na terenie gminy prowadzi działalność wiele zakładów przemysłowych, co ma ogromny wpływ na jakość powietrza i poziom zanieczyszczeń.

Wśród czynników, które mogą niekorzystnie wpłynąć na środowisko w Gminie Bolesław należy wymienić:

- niski poziom skanalizowania
- zły stan techniczny infrastruktury wodociągowej
- dzikie wysypiska odpadów
- pożary lasów oraz inne działania szkodliwe dla obszarów leśnych
- zanieczyszczenie powietrza spalinami
- klęski żywiołowe o skali katastrofalnej spowodowanych anomaliami pogodowymi.

Niezmiernie ważne jest uruchomienie i prowadzenie edukacji ekologicznej wprowadzającej wiedzę z zakresu gospodarowania odpadami i wynikającymi z tego wymiernymi korzyściami dla mieszkańców.

2.1. Sieć wodociągowa

Z wyjątkiem Zakładów Górniczo – Hutniczych „Bolesław” mających własne ujęcie i sieć zakładową, cała gmina Bolesław, obecnie zaopatrywana jest w wodę z wodociągu grupowego – Stacji Uzdatniania Wody w Olkuszu. Zużycie wody w gminie w roku 1998 wynosiło:

– Mieszkańcy	203 188 m ³ /rok
– Przemysł	13 558 m ³ /rok
– Pozostali	14 317 m ³ /rok
- Razem	<u>231 188 m³/rok</u>

W 2007 roku zużycie wody łącznie w porównaniu do 1998 r. nieznacznie spadło. Wzrosła natomiast ponad trzykrotnie sprzedaż wody dla przemysłu, przedsiębiorstw oraz na pozostałe cele.

Zużycie wody w gminie Bolesław w 2007 r. osiągnęło następujące wskaźniki:

- sprzedaż dla odbiorców indywidualnych	184 419 m ³ /rok
- sprzedaż dla przedsiębiorców i na inne cele	43 678 m ³ /rok
- Razem	<u>228 097,68 m³/rok</u>

Przez teren gminy przebiegają magistrale wodociągowe \varnothing 500 – 350, o łącznej długości ok. 9,8 km, przesyłające wodę do sąsiednich gmin Bukowna i Sławkowa, przy czym Sławków, posiadający własne ujęcie z wodociągu grupowego nie korzysta. Długość rozdzielczej sieci wodociągowej w gminie, według danych GUS wynosi 40,5 km. Elementem wodociągu grupowego jest Zbiornik Wyrównawczy „Małobądz” położony na terenach wsi Krzykawa, zasilany przewodem \varnothing 300.




2.2. Kanalizacja i oczyszczalnia ścieków

Okolo 30 % Gminy Bolesław jest skanalizowane. Dotyczy to następujących sołectw: Laski, Kolonia oraz część sołectwa Bolesław.

W obrębie Bolesławia położona jest kopalnia „Pomorzany”, która na własne potrzeby wyposażona jest w zakładową oczyszczalnię ścieków z włączeniem do kanału „Dąbrówka” prowadzącego wody dolowe.

Obszar gminy w całości leży w zlewni Białej Przemszy, ale w podziale lokalnym tylko mniejsza część, środkowo - zachodnia obszaru kieruje wody bezpośrednio w jej koryto.

Pozostała, przeważająca część dzieli się na trzy zlewnie podporządkowane:

-  – Głównie rzeczki „Białej”
-  – W dużym stopniu „Strugi „ Małobądz – Sławków Walcownia
-  – W niewielkim zakresie rzeczki „Warwas”.

Oczyszczalnia ścieków zlokalizowana jest na terenie przynależnym administracyjnie do Gminy Bolesław: południowo-zachodnia część Lasek – pomiędzy kanałem Dąbrówka, a drogą D 374/1 stanowiącej przedłużenie ulicy Sławkowskiej.

Docelowa przepustowość oczyszczalni wynosi $633 \text{ m}^3/\text{dobę}$ (zrealizowana w 2 etapach).

Usytuowanie obiektów oczyszczalni oparto wzdłuż linii przebiegu procesu technologicznego oczyszczania ścieków, od wlotu kolektora ścieków surowych do wylotu ścieków oczyszczonych.

Odprowadzenie ścieków oczyszczonych przewidziano do kanału Dąbrówka poniżej mostka na drodze polnej.

Obiekty wchodzące w skład oczyszczalni:

- Obiekt nr 1 – punkt zlewni ścieków.
- Obiekt nr 2 – taca pod zbiorniki PIX – u.
- Obiekt nr 3 – pompownia główna ścieków.
- Obiekt nr 4, 5, 6 – kompleks obiektów w budynku kubaturowym:
 - obiekt nr 4 – usuwanie skratek
 - obiekt nr 5 – flotownik
 - obiekt nr 6 – komora rozdziału ścieków
- Obiekty zblokowane – zbiorniki żelbetowe 7a,b i 8a,b
 - obiekt nr 7a,b – komora napowietrzania osadu czynnego
 - obiekt nr 8a,b – osadnik wtórny
- Obiekt nr 9 – zbiorniki osadu nadmiernego, zbiornik żelbetowy
- Obiekt nr 10 – studzienka pomiarowa
- Obiekt nr 11 – budynek technologiczny
- Obiekt nr 12 – składowisko osadu
- Obiekt nr 13 – biofiltr

Gwarantowane parametry oczyszczonych ścieków :

BZT < 30 mg O₂/l

CHZT < 150 mg O₂/l

Zawiesina < 30 mg/l

Azot ogólny < 30 mg/l

Azot amonowy < 6 mg N/l

Fosfor ogólny < 5 mg/l

Tabela 1. Istniejąca sieć kanalizacji sanitarnej na terenie Gminy Bolesław

SIEĆ KANALIZACJI SANITARNEJ			
BOLESŁAW	Kanały grawitacyjne (km)	Kanały ciśnieniowe (km)	Przykanaliki (km/szt.)
	14,97	2,145	3,1/255
KOLONIA	Kanały grawitacyjne (km)	Kanały ciśnieniowe (km)	Przykanaliki (km/szt.)
	11	1,15	2,9/206
LASKI	Długość sieci kanalizacyjnej (km)		Liczba użytkowników
	5,4		680

3. Sieć energetyczna i gazowa

Gmina zaopatrywana jest w gaz ziemny z gazociągu wysokoprężnego \varnothing 500 mm (CN 6,0 Mpa) relacji Kraków – Dąbrowa Górnicza, z odgałęzieniem \varnothing 200 mm do Bukowna o łącznej długości ok. 11,5 km. Redukcja ciśnienia następuje na dwu stacjach redukcyjno-pomiarowych w Bolesławiu i Bukownie. Długość sieci rozdzielczej średnioprężnej w obrębie gminy wynosi ok. 54 km.

Obecnie na terenie gminy znajduje się 914 przyłączy gazu tj. 38,26% mieszkańców.

Na obszarze gminy Bolesław znajdują się sieci elektro-energetyczne o charakterze tranzytowym i lokalnym. Całość obejmuje:

1. Napowietrzne linie tranzytowe o łącznej długości ok. 21 km.
 - Wysokiego napięcia 220 kV
 - Wysokiego napięcia 110 kV
 - Średniego napięcia 30 kV
2. Linie lokalne – rozdzielcze średnich napięć o łącznej długości ok. 20 km.
 - Napowietrzna SN – 30 kV
 - Napowietrzna SN - 15 kV
 - Kablowa SN - 15 kV
3. Stacje transformatorowe (ST)
 - Słupowe w ok. 80 %
 - Wnętrzne- wolnostojące (MSTW) w ok. 20 %
4. Sieć niskiego napięcia (380/220 V) zasilająca odbiorców
 - Linie NN - napowietrzne na słupach żelbetowych w ok. 90 %
 - Linie kablowe NN w ok. 10 %
5. Sieć oświetlenia ulicznego – na słupach sieci NN.

Stan sieci charakteryzuje się :

1. Układem otwartym (promienistym), wykazującym brak rezerwowego zasilania stacji trafo po stronie SN i odbiorców po stronie NN, skutkującym brakiem u odbiorców napięcia prądu w czasie trwania i usuwania awarii sieci.
2. Stopniem amortyzacji sieci rozdzielczych SN, stacji trafo i sieci NN, wynoszącym ok. 50 %.
3. Dużymi stratami powierzchni terenu blokowanej napowietrznymi liniami WN i SN
 - Liniami WN (21 km x 0,04) ok. 80 ha
 - Liniami SN (20 km x 0,02) ok. 40 ha

Poza stratami w bezpośrednim użytkowaniu terenu wpływają one ujemnie na krajobrazowe walory obszarów, szczególnie w obrębie Zespołu Jurajskich Parków Krajobrazowych.

Duża koncentracja napowietrznych linii elektroenergetycznych w połączeniu z tranzytowymi liniami wysokoprężnego gazu na terenach koncentracji zabudowy Bolesławia, poza ubytkami gruntów budowlanych, niekorzystnie wpływa na racjonalne formowanie układu przestrzennego jednostki osadniczej jako całości.

4. Łączność

Na obszarze gminy znajdują się:

- Światłowód telekomunikacyjny długości ok. 1,4 km (prowadzony od strony Bukowna)
- Magistralna sieć telekomunikacyjna długości ok. 7,8 km, wiążąca tereny głównego zainwestowania osadniczego.
- Centrala telefoniczna, bezobsługowa (Koncentrator telekomunikacyjny CS).

Uzbrojenie to wraz z siecią rozdzielczą obsługuje ok. 1422 abonentów.

Przecinająca południowe tereny gminy strefa radiolącza Olkusz – Katowice została zniesiona.

Tabela 2. Liczba użytkowników telefonów stacjonarnych w poszczególnych miejscowościach Gminy Bolesław w 2006 r.

LICZBA UŻYTKOWNIKÓW STACJONARNYCH	
BOLESŁAW	533
HUTKI	28
LASKI	100
KOLONIA	91
UJKÓW NOWY	85
KRZE	44
KRZYKAWA	92
KRZYKAWKA	127
KRAŻEK	26
PODLIPIE	210
MAŁOBĄDZ	57
MIĘDZYGÓRZE	29
RAZEM	1422

5. Demografia i zasoby ludzkie

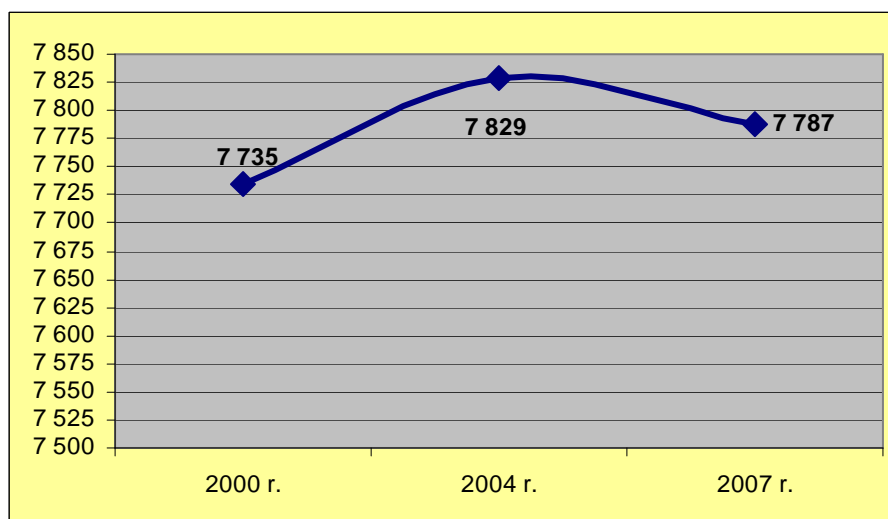
Za podstawę opracowania informacji przyjęto dane demograficzne dotyczące Gminy Bolesław za okres 2000 – 2007 takie jak: liczba mieszkańców, ilość urodzeń, ilość zgonów, czy migracje ludności.

Ludność gminy Bolesław stanowi 0,24 % mieszkańców województwa małopolskiego i 13,1 % mieszkańców powiatu olkuskiego. W grudniu 2007 r. Gminę Bolesław zamieszkiwało 7 787 mieszkańców. Gęstość zaludnienia w Gminie Bolesław wyniosła w 2006 r. 193 osoby/km², a stosunek płci wynosi 107 kobiet / 100 mężczyzn. Przyrost naturalny wyniósł w 2007 r. – 47.

Porównując liczbę ludności Gminy Bolesław w latach 2000, 2004 i 2007 zwraca uwagę fakt zbliżonej liczby mieszkańców. W 2000 r. Gminę zamieszkiwało 7 735 osób, aż do grudnia 2007r., kiedy to liczba mieszkańców nieznacznie wzrosła i była równa 7 787 osób.

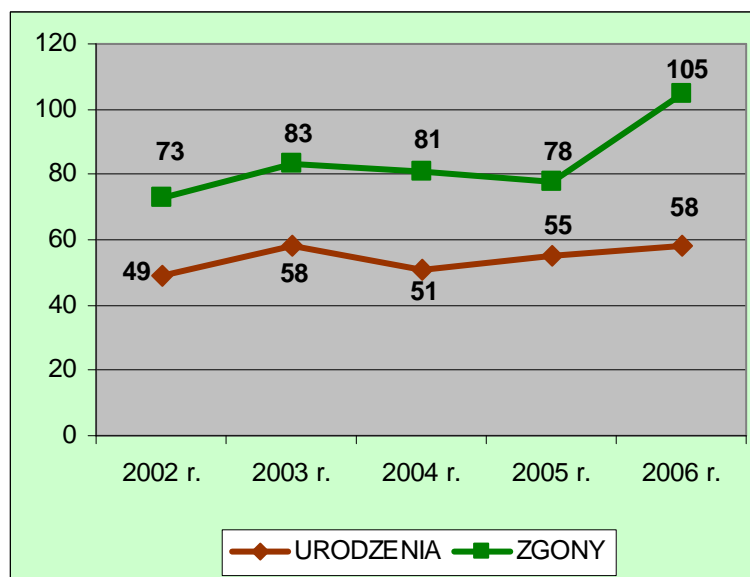
Z poniższego wykresu wynika, iż liczba mieszkańców gminy w ostatnim czasie nieznacznie wzrosła, chociaż od kilku lat utrzymuje się na względnie stałym poziomie.

Wykres 1 – Liczba mieszkańców Gminy Bolesław w latach 2000 – 2007



Źródło: Dane – GUS oraz Urząd Gminy Bolesław

Wykres 2 - Liczba urodzeń i zgonów w Gminie Bolesław w latach 2002 – 2006



Źródło: Dane GUS

W roku 2006 został odnotowany ujemny przyrost naturalny **(-47)** tj. 58 narodzin (wobec 55 w 2005 roku) i 105 zgonów (wobec 78 w 2005 r.).

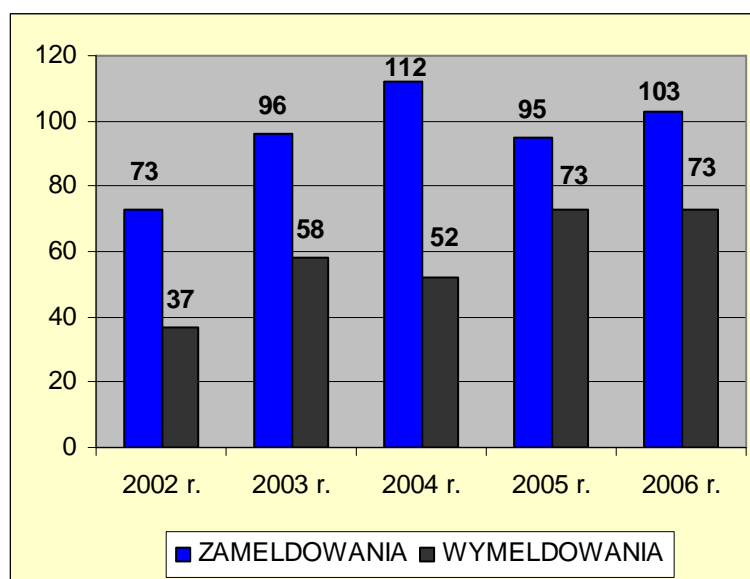
W ostatnich latach obserwowana jest negatywna tendencja zwiększania się ujemnego przyrostu naturalnego. W roku 2002 przyrost naturalny wyniósł **-24**, natomiast w 2006 r. **- 47**.

Saldo migracyjne ludności Gminy Bolesław wskazuje na wzrost liczby zameldowań na terenie gminy, których w 2006 roku było 103, natomiast w roku 2005, miało miejsce 95 zameldowań.

W tym samym okresie stosunkowo negatywnym zjawiskiem jest zwiększenie liczby wymeldowań z gminy, których było 73 w 2006 roku oraz 73 w 2005 r., co stanowi o 21 wymeldowań więcej niż w 2004 roku. Liczba wymeldowań jest jednak mniejsza niż zameldowań. Ta tendencja występuje od kilku lat.

Saldo migracyjne w 2005 r. wyniosło **+ 22** , a w 2006 r. **+30**.

Wykres 3 - Wskaźnik migracyjny na terenie Gminy Bolesław w latach 2002 – 2006



Źródło: Dane GUS

Według danych GUS z 2006 r. gęstość zaludnienia w gminie Bolesław wyniosła 193 osoby / km². Gęstość zaludnienia w gminie jest większa od średniej krajowej (122 osoby / km² na koniec 2006 r.) i mniejsza od średniej dla województwa małopolskiego (215 osób/km²), a także niewiele większa od średniej dla powiatu olkuskiego (185 osób/km²).

Zaludnienie jest dosyć nierównomierne. Dominującym skupiskiem jest ośrodek gminny Bolesław, który liczy 2 428 mieszkańców. Stanowi to ponad jedną czwartą ludności gminy tj. 31,2%.

Charakterystykę ludności według grup wiekowych na obszarze Gminy Bolesław ukazuje poniższe zestawienie – dane za 2006 r.:

Tabela 3. Ludność według grup wiekowych na obszarze Gminy Bolesław

Przedział wiekowy	Liczba osób
0-4	340
5-9	316

10-14	435
15-19	522
20-24	527
25-29	595
30-34	566
35-39	485
40-44	454
45-49	537
50-54	659
55-59	642
60-64	344
65-69	299
Powyżej 70	942
Razem	7 663

Źródło: Urząd Gminy Bolesław

Analiza przedziałów wiekowych ludności gminy Bolesław pozwala na stwierdzenie, iż najliczniej reprezentowaną grupę stanowią osoby w wieku 50-54 lat – 659 osób. Następne w kolejności (wg liczebności przedziału wiekowego) są grupy wiekowe: 55-59 lat (642 osoby), 25-29 lat (595 osób), 30 - 34 lat (566 osób). Liczebność grupy najstarszej (+70 lat) wynosiła w roku 2006 - 941 osób. W ujęciu procentowym osoby w wieku powyżej 70 lat stanowią 12,01 % ogólnej liczby mieszkańców gminy. Taka sytuacja jest odzwierciedleniem ogólnopolskiego trendu starzenia się społeczeństwa.

Tabela 4. Bezrobocie na terenie Gminy Bolesław w latach 2004-2008

Rok	Bezrobotni*	Osoby zatrudnione**
2004	536	2 087
2005	488	2 135
2006	427	2 274
2007	314	-
2008 (stan na dzień 31.01.2008)	324	-

Źródło:*** Powiatowy Urząd Pracy w Olkuszu****** Dane GUS.**

Większość mieszkańców gminy pracuje w firmach o charakterze prywatnym. Dość dużo osób pracuje na własny rachunek. Liczba osób zarejestrowanych jako bezrobotne wyniosła w 2006 r. 427, w tym 271 kobiet i 156 mężczyzn. Liczba bezrobotnych w 2007 r. maleje, jednocześnie wzrasta liczba osób pracujących. Sytuacja ta jest spowodowana wzrostem kwalifikacji mieszkańców gminy i dobrą sytuacją gospodarczą (stosunkowo duża liczba firm prywatnych). Na początku 2008 r. liczba bezrobotnych nieznacznie wzrosła.

6. Rolnictwo

Sektorem zatrudnienia dla mieszkańców Gminy jest także rolnictwo. Na całkowitą powierzchnię gminy wynoszącą 4 134 ha, przypada 1 294 ha użytków rolnych. Pomimo korzystnej struktury bonitacyjnej gleb, charakteryzują się one niską przydatnością do produkcji żywności, ze względu na stopień ich skażenia.

Ponadto, typowa dla Gminy jest dwuzawodowość właścicieli gospodarstw rolnych, co marginalizuje znaczenie tej branży w strukturze zatrudnienia mieszkańców. Dominują gleby IV klasy, klasy V oraz VI. Największym problemem rolnictwa jest bardzo rozdrobniona własność ziemi.

Tabela 5. Struktura użytków rolnych Gminy Bolesław

STRUKTURA UŻYTKÓW ROLNYCH W GMINIE (ha)	
Powierzchnia użytków rolnych, w tym:	1 294
- Powierzchnia gruntów ornych	906
- Powierzchnia sadów	38
- Powierzchnia łąk	285
- Powierzchnia pastwisk	65
Powierzchnia lasów	1 625
Pozostałe grunty i nieużytki	1 215
RAZEM	4 134

Źródło: Dane - Urząd Gminy Bolesław

7. Lasy

Powierzchnia lasów na terenie gminy wynosi 1 625 ha. Wskaźnik lesistości ok.40 % ogólnej powierzchni gminy w porównaniu ze średnim dla województwa 27,9 % jest korzystny. Znacznie gorszy jest ekologiczny stan lasów, zaliczany generalnie do II-ej strefy uszkodzeń (na cztery normatywne) z enklawą III-ej w południowo– wschodnim, najbardziej zagrożonym krańcu gminy.

Znaczne ich połacie są w biologicznej przebudowie drzewostanów na gatunki ekologicznie odporniejsze lub odbudowie po pożarach.

W granicach gminy 18,2 % lasów należy do gospodarstw indywidualnych. Leśne zasoby gminy znalazły się na terenach przesuszonych podziemną eksploatacją górnictwem. Ulegają również znacznym szkodom górniczym w formie rozległych deformacji powierzchniowych, w tym głębokich zapadlisk z całkowitą utratą drzewostanu. Z uwagi na ekologiczne zagrożenia aglomeracji Śląsko-Dąbrowskiej, lasy tego regionu, w tym bolesławskie - mają prawny status

lasów ochronnych, których priorytetem użytkowym jest bioklimatyczna funkcja w sanacji środowiska. Północna, najbardziej lesista i widokowo atrakcyjna część gminy dodatkowo podlega ochronie przyrody w ramach utworzonego Zespołu Jurajskich Parków Krajobrazowych.

8. Baza ekonomiczna – działy pozarolnicze

Budowa geologiczna terenu, na którym leży Gmina, zdeterminowała profil jej gospodarki. Profil gospodarczy Gminy jest monocentryczny, skupiony głównie na przemyśle wydobywczym. Ze względu na występujące w tym rejonie bogactwa naturalne, gmina Bolesław jest jednym z najstarszych ośrodków górnictwa i hutnictwa rud ołowiu i cynku w kraju. Pozostałe branże to m.in.: elektrotechnika, odlewnictwo metali, budownictwo. Aktualnie górnictwo rud cynku i ołowiu znajduje się w końcowej fazie. Znaczącymi podmiotami na lokalnym rynku stały się małe firmy, które inicjują dawni pracownicy dużych zakładów przemysłowych.

Gmina Bolesław posiada atuty z punktu widzenia rozwoju turystyki i rekreacji. Przesądza o tym bogactwo krajobrazu i środowiska naturalnego obszarów jurajskich. Rozwój ten może spełniać rolę czynnika wzrostu i pełnić funkcję instrumentu wspomagającego restrukturyzację, przemiany społeczno-gospodarcze. Turystyka wywołuje również zmiany wtórne w postaci struktury branżowej poprzez pobudzenie rozwoju usług i handlu.

Obecnie na terenie Gminy Bolesław działają 143 podmioty gospodarcze z czego 125 to firmy prywatne, natomiast 18 to podmioty sektora publicznego.

Tabela 6. Liczba i rodzaj podmiotów gospodarczych funkcjonujących na terenie Gminy Bolesław w 2006 r.

PODMIOTY GOSPODARCZE W GMINIE BOLESŁAW			
143			
SEKTOR PUBLICZNY	18	SEKTOR PRYWATNY:	125
		- Osoby fizyczne	112
		- Spółki handlowe	5
		-Fundacje, organizacje społeczne	8

Do najważniejszych dla gospodarki Gminy podmiotów należą :

1. Kopalnia „Olkusz - Pomorzany” należąca do Zakładów Górniczo - Hutniczych „Bolesław” S.A. w Bukownie. Głównym obszarem działalności firmy jest wydobywanie rud cynkowo-olowiowych, ich przerób na koncentraty oraz produkcja metali nieżelaznych a także związana z tym działalność handlowo-marketingowa. Poza tym przedsiębiorstwo zajmuje się prowadzeniem działalności gospodarczej w zakresie: kwasu siarkowego, kamienia dolomitowego oraz prowadzeniem działalności usługowej dot. usług transportowych, mechanicznych, laboratoryjnych, sprzedaży wody. Zakłady Górniczo – Hutnicze „Bolesław” zatrudniają obecnie 1 872 pracowników.
2. „INCAST” Sp. z o.o. w Bolesławiu jest producentem odlewów żeliwnych i staliwnych oraz stopów aluminium i miedzi. Dzięki systematycznej współpracy z Instytutem Odlewnictwa firma rozwiązuje najbardziej skomplikowane problemy techniczne.
3. „TAKT” Sp. zo.o. w Bolesławiu istnieje od 1991 roku. W sercu firmy, zakładzie w Bolesławiu produkowane są wszystkie formaty płyt CD i DVD. Firma dysponuje własną drukarnią, studiem DTP oraz bazą transportową. Klientami TAKT-u są czołowe zarówno w Polsce, jak i w Europie Centralnej firmy fonograficzne, producenci oprogramowania, wydawnictwa prasowe i multimedialne, agencje reklamowe oraz producenci i dystrybutorzy filmów.
4. „INGREMIO - PESZEL” w Bolesławiu Zakład Przetwórstwa Tworzyw Sztucznych specjalizuje się w produkcji rur i profili z tworzyw sztucznych głównie dla branż elektroinstalacyjnej i telekomunikacyjnej, motoryzacyjnej oraz techniki i systemów grzewczych. INGREMIO - PESZEL jest jednym z najbardziej zaawansowanych technologicznie producentów rur karbowanych w Europie i niekwestionowanym liderem w Polsce. Firma konkuruje w sferze technicznej z największymi światowymi producentami.
5. PRO – DOŚ Sp. z o.o.

Jest to Zakład Produkcyjno-Doświadczalny specjalizujący się w nietypowych odlewach z metali nieżelaznych i ich stopów. Poza tym prowadzi również opracowania i wdrożenia prototypów np.

zawieszek galwanicznych, pierścieni kuto-walcowanych z nie odlewniczych stopów aluminium. Firma przeprowadza obróbkę cieplną stopów metali nieżelaznych.

6. „MARLIBO” w Hutkach

FHPU Marlibo Czekaj Jacek i Mariola swoją działalność gospodarczą rozpoczęła w 1991 roku. Usługi świadczone przez firmę dawniej obejmowały konfekcjonowanie octu, smalcu, olejów jadalnych. Obecnie specjalnością firmy jest świadczenie usługi rozlewania olejów jadalnych na zlecenie oraz ich konfekcjonowanie. Dodatkową działalnością, o charakterze produkcyjnym jest wydmuchiwanie butelek PET oraz świadczenie usług transportowych.

Firma współpracuje z wieloma znanymi przedsiębiorstwami i sieciami handlowymi w kraju. Znana jest również z działalności na rzecz społeczności lokalnej, wspiera inicjatywy organizacji pożytku publicznego, jest sponsorem lokalnych imprez sportowych ze szczególnym uwzględnieniem imprez organizowanych dla dzieci i młodzieży. Firma posiada liczne wyróżnienia i podziękowania ze strony władz lokalnych jak i przedstawicieli Sejmu i Senatu za prowadzoną przez firmę działalność.

7. „TEPOL” w Laskach

Firma TEPOL s.c. oferuje usługi w zakresie nakładania powłok politetrafluoroetylenowych firm DU PONT oraz CORSELL. Powłoki te, mają zastosowanie w przemyśle spożywczym, poligraficznym, chemicznym, formierskim oraz wulkanizacyjnym.

8. „KANITA” w Bolesławiu – firma zajmująca się produkcją mebli powstała w 1980 r. Od początku swojej działalności zajmowała się produkcją mebli wypoczynkowych. Z roku na rok zwiększała ofertę swoich wyrobów a także zatrudnienie. W chwili obecnej firma zatrudnia ponad 50 osób.

9. Zakład Gospodarki Komunalnej „Bolesław” sp. z o.o. w Bolesławiu powstał 1.12.1991r. jako Zakład Budżetowy Gminy Bolesław. W 1995r. Zakład przekształcił się w spółkę z ograniczoną odpowiedzialnością, w której obecnie 99,06 % udziałów posiada Gmina Bolesław. Obecnie podstawową działalnością Spółki jest zbiórka, unieszkodliwianie odpadów i odzysk surowców wtórnych. Zbiórka odpadów prowadzona jest głównie na terenie miast

i gmin: Bolesław, Bukowno, Klucze, Olkusz, Alwernia, Suloszowa i Trzyciąż i inne.

W grudniu 1997r. zostało otwarte składowisko odpadów komunalnych o powierzchni 13,09 ha i pojemności 2.023150 m³, przyjmujące odpady z powiatu olkuskiego i krakowskiego. Zakład posiada specjalistyczny sprzęt do wywozu nieczystości stałych i płynnych zapewniając klientom wysoką jakość świadczonych usług.

Działalność gospodarcza na obszarze gminy jest także prowadzona przez punkty handlowe. Wśród nich wymienić można: sklepy spożywcze, sklepy wielobranżowe, kioski, stacje benzynowe oraz apteka.

Budowa geologiczna terenu, na którym leży Gmina wraz z miejscowością Bolesław, zdeterminowała profil jej gospodarki. Profil gospodarczy Gminy jest monocentryczny, skupiony głównie w przemyśle wydobywczym. Ze względu na występujące w tym rejonie bogactwa naturalne Gmina jest najstarszym ośrodkiem górnictwa i hutnictwa rud ołowiu i cynku w kraju. Pozostałe branże to m.in. elektrotechnika, odlewnictwo metali, budownictwo. Aktualnie górnictwo rud cynku i ołowiu znajduje się w końcowej fazie. Znaczącymi podmiotami na rynku lokalnym stały się małe firmy.

Istotną, choć wciąż niewystarczającą rolę gospodarczą odgrywają w Gminie małe, lokalne firmy (14,8% miejsc pracy ogółem). Ich właścicielami są głównie dawni pracownicy państwowych zakładów przemysłowych, prowadzący dzisiaj własną działalność gospodarczą.

Na terenie Gminy dość pręźnie rozwija się prywatna przedsiębiorczość. W sferze usług wyróżnić można następujące branże:

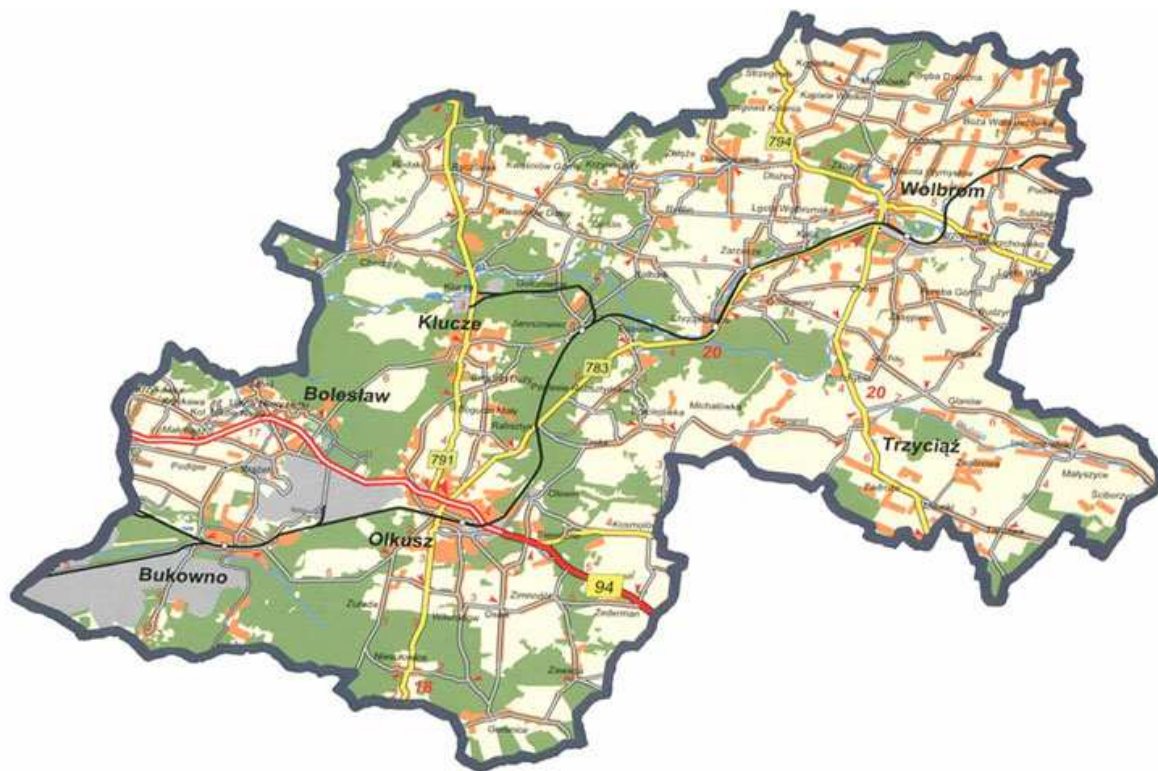
- transport towarowy
- usługi remontowo - budowlane
- mechanika pojazdowa
- usługi fotograficzne
- krawiectwo
- fryzjerstwo
- usługi szewskie
- sprząatanie pomieszczeń
- piekarnie
- gastroonomia i handel.

Wskaźnik podmiotów gospodarczych przypadających na 1000 mieszkańców jest wyższy, niż z Gminach sąsiednich, a dynamika jego zmian wskazuje tendencję wzrostową. Tym niemniej, wskaźniki obrazujące udział pracujących w usługach oraz udział pracujących w sektorze prywatnym, sytuują Gminę niekorzystnie na tle jej sąsiadów. Ilustrują one fakt występowania niewielkiej ilości firm, świadczących usługi na rzecz mieszkańców.

9. Drogi i komunikacja – lokalny układ transportowy

Gmina Bolesław położona jest na granicy województw małopolskiego i śląskiego, w połowie drogi pomiędzy Krakowem i Katowicami, przy drodze krajowej 94. Bliskość zarówno stolicy województwa - Krakowa, jak i Katowic, z którymi łączy niedaleka dwupasmowa droga szybkiego ruchu, sprzyjają rozwojowi. Niedaleko przebiega również droga międzynarodowa E-4 Olszyna - Przemyśl. Łatwo także przez Wolbrom dostać się na trasę E-7 (Warszawa - Budapeszt). Ponadto Olkusz przecina linia kolejowa Katowice - Kielce oraz szerokotorowy trakt łączący Sławków z krajami byłego Związku Radzieckiego.

Problem stanowi nadmierny w ostatnim okresie wzrost tranzytu w obliczu niedostatecznej sieci dróg. Stan dróg, w związku z wysokim wskaźnikiem motoryzacji, przestaje odpowiadać obecnym potrzebom komunikacyjnym mieszkańców. Najpilniejsze potrzeby w tym zakresie dotyczą m.in. opracowania koncepcji funkcjonalno-przestrzennej rozwoju sieci drogowej, ograniczenia kolizyjności skrzyżowań, podniesienia bezpieczeństwa ruchu pieszych, budowy dróg turystyczno-rekreacyjnych.



Mapa 4. Sieć drogowa w Gminie Bolesław i Powiecie Olkuskim

10. Infrastruktura społeczna

Obiekty infrastruktury społecznej (GOK, szkoły podstawowe, przedszkola) są w przeważającej części w dobrym stanie technicznym, przy czym część z nich wymaga modernizacji.

Gmina charakteryzuje się wysokimi wskaźnikami wykorzystania infrastruktury kulturalnej. O zaplecze intelektualnym i kulturalnym Gminy świadczy mnogość form i instytucji, związanych z tą dziedziną. Aktywność kulturalna mieszkańców przejawia się w uczestnictwie w klubach i kołach zainteresowań, działających przy Gminnym Ośrodku Kultury w Bolesławiu, a także zajęciach oświatowo-wychowawczych i rekreacyjnych, prowadzonych w innych gminnych placówkach kulturalnych.

Infrastruktura kultury

- **Gminny Ośrodek Kultury im. Marii Płonowskiej** - posiada bogatą ofertę w sferze kultury, sztuki i edukacji. W GOK-u działają następujące kluby i sekcje:
 - Klub Pracy Twórczej,
 - Klub Seniora,
 - Młodzieżowy zespół muzyczny,
 - Nauka gry na instrumentach muzycznych,
 - Sekcje: zabawki miękkiej, dziennikarska, plastyczna dla dzieci i młodzieży,
 - weekendowa akademia sztuki,
 - Świetlica internetowa IKONKA,
 - Pracownia rzeźby „Drzewiej”,
 - Zajęcia Plastyczne „Mama i Ja”.
- **Gminna Biblioteka Publiczna** - jest samorządową instytucją kultury. Na stałe jest w niej zatrudnionych 10 pracowników. Biblioteka posiada 51 961 woluminów. W czytelni mieści się bogaty księgozbiór podręczny, stanowisko internetowe oraz kącik dla najmłodszych dzieci. W zbiorach biblioteki można znaleźć multimedia i lektury na kasetach video. Gminna Biblioteka Publiczna prowadzi działalność kulturalną i dydaktyczną m.in.:
 - ✓ tematyczne lekcje biblioteczne,
 - ✓ spotkania autorskie, projekcje, ekranizacje lektur szkolnych,
 - ✓ spotkania z dziećmi ze świetlicy socjoterapeutycznej,
 - ✓ zajęcia plastyczne oraz konkursy czytelnicze.

Infrastruktura edukacyjna

- **Samorządowy Zespół Oświaty i Wychowania** – jednostka nadzorująca cztery przedszkola, cztery szkoły podstawowe i jedno gimnazjum leżące na obszarze gminy Bolesław. Celem SZOiW jest zarządzanie, sprawowanie nadzoru i obsługa administracyjno-finansowa oraz inicjowanie i koordynacja zamierzeń w zakresie działalności oświatowo-wychowawczej dzieci i młodzieży z terenu gminy.

- **Gminne Przedszkole w Bolesławiu** – w skład jednostki wchodzi 4 oddziały, do których uczęszcza 81 uczniów (w tym 44 chłopców). W przedszkolu pracuje 7 nauczycieli.
- **Gminne Przedszkole w Krzykawie.** – jednostka, w której praca z dzieckiem realizowana jest m.in. poprzez:
 - zajęcia organizowane przez nauczyciela z całą grupą, w małych zespołach, indywidualnie,
 - gry dydaktyczne,
 - różnego rodzaju zabawy integracyjne, komunikacyjne itp.
 - ćwiczenia słownikowe, gramatyczne, ortofoniczne,
 - czynności samoobsługowe,
 - prace dzieci związane z doświadczaniem i eksperymentowaniem,
 - prace użyteczne na rzecz przedszkola, sali przedszkolnej, ogrodu przedszkolnego,
 - różne sytuacje okolicznościowe.

Dzieci uczęszczające do przedszkola brały udział w wielu konkursach o charakterze lokalnym i regionalnym, niejednokrotnie otrzymały nagrody oraz wyróżnienia:

- konkurs kołęd organizowany przez GOK Bolesław,
- konkurs Piosenki organizowany przez GOK Bolesław,
- udział w Konkursie "Wielkanocne Malowanki" organizowanym przez MOK Sławków,
- udział w "I Regionalnym Konkursie Recytatorskim dla Przedszkolaków" organizowanym przez MOK Sławków,
- udział w Świącie Gminy pod hasłem "Wiosną do Unii Europejskiej" w tańcach z Hiszpanii.

W skład jednostki wchodzi 2 oddziały, do których uczęszcza 48 dzieci (w tym 20 chłopców i 28 dziewczynek) . W przedszkolu pracuje 3 nauczycieli.

- **Gminne Przedszkole w Laskach** - dysponuje dwoma oddziałami. Do placówki uczęszcza 33 dzieci (17chłopców i 16 dziewczynek).
- **Szkoła Podstawowa im. Stanisława Staszica w Bolesławiu** - dysponuje 12 oddziałami, do których w roku 2006/2007 uczęszczało 228 uczniów. W szkole obserwuje

się przewagę uczniów płci męskiej – 129 osób (stanowi to 56,6% ogółu uczniów szkoły). W szkole zatrudnionych jest 28 nauczycieli.

- **Zespół Przedszkolno – Szkolny w Laskach. Szkoła Podstawowa im. Marii Konopnickiej w Laskach** liczy 6 oddziałów, a w roku szkolnym 2007/2008 uczęszcza do niej 65 uczniów (27 chłopców i 38 dziewczęta). Jednostka posiada doświadczoną wykwalifikowaną kadrę nauczycielską (w szkole pracuje 11 nauczycieli). W skład kadry nauczycielskiej wchodzi 6 dyplomowanych nauczycieli - wszyscy z wyższym wykształceniem i przygotowaniem pedagogicznym.

Szkoła dysponuje:

- ✓ 4 salami lekcyjnymi,
- ✓ salą katechetyczną,
- ✓ boiskiem,
- ✓ biblioteką,
- ✓ pracownią komputerową z 8 komputerami i łączem do Internetu.

W szkole prowadzone są zajęcia mające na celu profilaktykę przeciwdziałania agresji, palenia papierosów, zażywania alkoholu i narkotyków na podstawie programu „Spójrz inaczej” przez pedagoga szkolnego i wychowawców klas. Odbývają się one średnio 1 – 2 razy w miesiącu.

- **Szkoła Podstawowa im. Jana Brzechwy w Podlipiu** — niewielka szkoła, w której w 6 klasach uczy się około 100 uczniów. Wszyscy nauczyciele pracujący w szkole posiadają minimum wyższe wykształcenie.

Obecny budynek szkoły jest wyremontowany, z dobudowaną częścią oddaną do użytku w 1998 roku. W budynku mieści się także przedszkole i Filia Biblioteki Publicznej w Bolesławiu. Uczniowie uczą się w klasopracowniach, korzystają z sali gimnastycznej, boiska szkolnego, pracowni komputerowej z Internetem, a także biblioteki i jadalni.

W szkole działa Samorząd Uczniowski (SKO) oraz koło informatyczne.

Uczniowie szkoły biorą udział w licznych konkursach i plasują się w czołówce zwycięzców nie tylko na szczeblu gminy czy powiatu, ale również zdobywają wyróżnienia w konkursach ogólnopolskich.

- **Publiczne Gimnazjum w Bolesławiu** - dysponuje 6 oddziałami. W roku 2006/2007 uczęszczało 122 uczniów. W szkole obserwujemy nieznaczna przewagę chłopców 63 osoby, co stanowi to 51,6% ogółu uczniów w szkole.
- **Zespół Szkół w Krzykawie.**

Ponadto w Bolesławiu znajduje się boisko wielofunkcyjne – przy szkole. Pełni ono funkcje boiska piłkarskiego, boisko do koszykówki oraz siatkówki, które wykorzystywane są do celów rekreacyjnych. W sołectwie Laski znajduje się boisko do piłki nożnej.

W skład jednostki wchodzi 12 oddziałów, do których uczęszcza 194 dzieci (w tym 91 chłopców i 103 dziewczynki). W zespole pracuje 30 nauczycieli.

11. Turystyka i zabytki

Na terenie Gminy Bolesław znajduje się kościół P.W. Matki Bożej Macierzyńskiej. Budowę kościoła rozpoczęto 25 maja 1893 roku obok świątyni z 1627 roku pod wezwaniem świętego Michała. Konsekracji nowego kościoła dokonano 26 maja 1906 roku. Świątynia stoi na wzniesieniu zwanym dawniej Kopcem. Zbudowana w stylu neogotyckim z dwiema wysokimi wieżami i jedną niższą nad ołtarzem głównym. Charakterystyczna ze względu na przepiękny wystrój rzeźbiarski i na to, że cały wystrój wykonany był "jedną ręką" olkuskiego rzeźbiarza Pawła Turbasa, któremu pomagał w tym dziele jego syn Władysław oraz kilku poduczonych miejscowych rzeźbiarzy. Główny ołtarz, gotycki, przypomina tryptyk krakowski. W centralnym miejscu ołtarza jest rzeźba wyobrażająca Najświętszą Pannę z Bożym Dzieciątkiem siedzącą na tronie - Królową Korony Polskiej. U stóp Marii klęczy król Jan Sobieski, w lewej ręce trzyma krzyż, prawa wskazuje polską ziemię. Zaborca ówczesny nie zrozumiał głęboko patriotycznej wymowy ołtarza i nie przeszkadzał w jego wykonaniu. Uwagę przykuwają też ładne malowidła ściennie przedstawiające sceny z życia Pana Jezusa, piękna ambona, rzeźby bocznych ołtarzy i stacje Męki Pańskiej.

Interesującym zabytkiem jest też kamienny posąg św. Jana Nepomucena stojący obok Kościoła. Dzwony ze swymi inskrypcjami z XIX wieku to też interesujący zabytek. Figura Najświętszej Marii Panny w Bolesławiu z 1857 roku stoi naprzeciwko dworku bolesławskiego, a figura św.

Barbary, patronki górników, stoi przy drodze prowadzącej do kościoła rzymskokatolickiego. Została ufundowana przez pracowników kopalni galmanu.

Kolejnym zabytkiem Bolesławia jest dwór wzniesiony około połowy XIX w. Dwór położony jest na północ od tzw. „góry palacowej” na której do początku XX w zachowane były ruiny dawnego pałacu. Budynek użytkowany był jako zaplecze mieszkalno – gospodarcze. W 1910r. miała miejsce przebudowa, która nadała obiektowi obecną formę zewnętrzną. Dwór w części środkowej został przebudowany. W trakcie prac odbudowano od strony południowo-zachodniej tzw. przybudówkę. W 1945 r. wnętrze poddawane było przebudowie, w wyniku czego zatarty został pierwotny układ przestrzenny.

W miejscowości Krzykawka znajduje się zabytkowy dworek z parkiem oraz zabytkowymi czworakami z połowy XIX wieku. Obiekt został wpisany do rejestru zabytków pod numerem 1222/76.

Historia dworku jest ściśle związana z dziejami Krzykawki, o której pierwsza wzmianka pochodzi z 1509 roku. W XVI wieku wchodziła ona w skład dóbr Bolesławskich i była własnością Mikołaja Grabki. Nabył ją następnie Marcyna Chelmski - chorąży krakowski.

W rękach jego rodziny Krzykawka pozostawała przez dłuższy czas. Kolejnym właścicielem majątku został Jan Romiszewski. Z tego okresu (1756) pochodzi pierwsza wzmianka o dworze. Dwór był zbudowany w 1727 roku, o czym świadczy inskrypcja na stragarzu. Następnym właścicielem był Józef Tomicki, burgrabia zamku krakowskiego, później jego syn Michał, po nim Felicjan Łęski. W 1817 roku dworek wraz z dobrami Krzykawka został kupiony na licytacji przez Józefa Chodorowicza, uczestnika Insurekcji Kościuszkowskiej, który żył 116 lat. Kolejnym właścicielem dworku był Karol Gaszyński, sędzia Sądu Pokoju w Sławkowie, zięć Chodorowicza. Po Gaszyńskim odziedziczyła dworek wraz z dobrami ziemskimi Maria Bogucka, córka Gaszyńskiego, żona Antoniego Boguckiego.

W dworku bywali dostojni goście z Warszawy: ministrowie, senatorowie, gościł też prezydent Warszawy Stefan Starzyński. Podczas okupacji dworkiem zarządzali Niemcy.

Po wojnie majątek ziemski wraz z dworkiem upaństwowiono. Zabudowania popadały powoli w dewastację. W latach 1984 – 1989 przeprowadzono kapitalny remont dworku. Właścicielem jego stała się Gmina Bolesław.

Od tej pory użytkownikami są Gminny Ośrodek Kultury i Biblioteka Gminna. W dworku mieści się Filia Biblioteki Gminnej i Filia Gminnego Ośrodka Kultury w Bolesławiu, który organizuje tu spotkania z młodzieżą, imprezy kulturalne.

W Krzykawce znajduje się również cmentarz żydowski oraz zabytkowa przydrożna kapliczka oraz relikwiarz średniowiecznego, rycerskiego gródka z XII – XIV wieku wpisany została do rejestru zabytków pod numerem 1487/92.

12. Ochrona zdrowia i opieka społeczna

Na terenie Gminy Bolesław znajduje się Zespół Opieki Zdrowotnej w Olkuszu – Ośrodek Zdrowia z Bolesławia przy ul. Laskowskiej. W Bolesławiu znajduje się także jedna apteka. W Ośrodku Zdrowia pracuje 14-osobowy personel, w skład którego wchodzi 4 lekarzy i 10 pielęgniarek.

Zadania z zakresu opieki i pomocy społecznej są realizowane przez Gminny Ośrodek Pomocy Społecznej w Bolesławiu. W 2006 r. liczba osób w rodzinach, które skorzystały z pomocy społecznej wyniosła - 697.

W roku 2006 w całej gminie świadczenie społeczne wyniosły:

- świadczenia pieniężne pobrano na kwotę 427, 519 zł
- świadczenia rodzinne na kwotę 1 097,554 zł
- dodatki mieszkaniowe, które pobrało 25 osób, na kwotę 15 412,55 zł
- świadczenia niepieniężne, w tym:
 - bony 12 025 zł
 - paczki mikołajkowe 10. 000 zł
 - pościel 1. 573,91 zł.

13. Bezpieczeństwo i monitoring

Ochotnicze Straże Pożarne w Polsce funkcjonują w oparciu o przepisy ustaw:

- Prawo o stowarzyszeniach z dnia 7 kwietnia 1989,
- Ustawa o ochronie przeciwpożarowej z dnia 24 sierpnia 1991,

Szczegółowe zadania oraz organizację poszczególnych jednostek określa własny statut.

Na terenie Gminy Bolesław działają 4 jednostki Ochotniczej Straży Porażanej, które uświadamiają mieszkańców o konieczności i sposobach ochrony przed pożarami oraz przygotowują ludność do ochrony przeciwpożarowej.

Jednostki OSP na terenie gminy:

- OSP Bolesław
- OSP Krzykawa
- OSP Laski
- OSP Podlipie.

Do głównych celów i zadań OSP należą:

- prowadzenie działalności mającej na celu zapobieganie pożarom oraz współdziałanie w tym zakresie z Państwową Strażą Pożarną, organami samorządowymi i innymi podmiotami,
- udział w akcjach ratowniczych przeprowadzanych w czasie pożarów, zagrożeń ekologicznych związanych z ochroną środowiska oraz innych klęsk i zdarzeń,
- informowanie ludności o istniejących zagrożeniach pożarowych i ekologicznych oraz sposobach ochrony przed nimi,
- upowszechnianie, w szczególności wśród członków, kultury fizycznej i sportu oraz prowadzenia działalności kulturalnej i oświatowej,
- wykonywanie zadań wynikających z przepisów o ochronie przeciwpożarowej,
- działania na rzecz ochrony środowiska.

Gmina Bolesław nie posiada własnego komisariatu policji. Obsługiwana jest przez Komisariat Policji w Bukownie.

14. Aktywność społeczna

Na obszarze gminy działa wiele organizacji pozarządowych. Najważniejsze z nich to:

- 4 Jednostki **Ochotniczej Straży Pożarnej**
- 2 **Parafie Rzymskokatolickie** oraz 2 **Parafie Polskokatolickie** – prowadzące działalność duszpasterską

- **Związek Kombatantów RP i Byłych Więźniów Politycznych** – gromadzi i administruje dokumentacją kombatantów z gminy Bolesław
- **Olkuskie Stowarzyszenie Lotnicze „Ikar”** – działania: popularyzacja wiedzy lotniczej i sportu lotniczego, głównie wśród młodzieży, szkolenie w zakresie techniki latania i kierowania ruchem lotniczym
- **Stowarzyszenie „Razem w Europie”** organizuje pomoc dla osób w trudnej sytuacji życiowej, a także imprezy okolicznościowe oraz wypoczynek dla dzieci i młodzieży
- **Związek Hodowców Gołębi Pocztowych** – prowadzi racjonalny rozwój hodowli gołębia pocztowego oraz propaguje hodowlę gołębia pocztowego w jedną organizacyjną całość.
- **Gminny Ludowy Klub Sportowy „Laskowianka”** – działa na terenie sołectwa Laski, a jego zadaniem jest upowszechnianie kultury fizycznej i sportu we wsi,
- **Stowarzyszenie Rozwoju i Promocji Gminy Bolesław.**

III. ANALIZA BUDŻETU GMINY

Budżet gminy jest rocznym planem finansowym dochodów i wydatków oraz przychodów i wydatków jednostki samorządu terytorialnego, przychodów i wydatków zakładów budżetowych, gospodarstw pomocniczych itp. Jest uchwalany w formie uchwały budżetowej. Konstrukcja treści budżetu jest wyznaczona przez zespół zasad budżetowych, wśród których najważniejsze znaczenie mają zasady: jedności, jawności, uprzedniości, równowagi, szczegółowości. Możliwości rozwoju Gminy limitują dochody budżetowe.

Gmina Bolesław w 2006 roku osiągnęła dochody równe 17 208 239,46 zł, natomiast wydatki wyniosły 17 437 952,73 zł. 2006 rok zakończył się ujemnym wynikiem finansowym – 229 713,27 zł.

Sytuacja finansowa gminy poprawiła się znacząco w 2007 r. Dochody Gminy Bolesław były równe 20 000 567,75 zł, a wydatki 17 981 328,34 zł. 2007 rok zakończył się wynikiem finansowym 2 026 239,41 zł. Rok finansowy zakończył się więc nadwyżką budżetową.

Analizując dochody budżetu w 2007 roku, można zauważyć, iż zdecydowaną większość tej kwoty stanowiły:

- ✓ podatek od osób fizycznych 4 491 293,00 zł – tj. 22,45%

- ✓ podatek od nieruchomości 3 893 047,73 zł co stanowi blisko 19,46 % całości dochodów
- ✓ subwencja oświatowa 3 851 493,00 zł co stanowiło 19,25 % dochodów.

Wydatki Gminy w 2007 roku ukształtowały się na poziomie 17 981 328,34 zł, w tym aż 42 % tej kwoty stanowiły wydatki na oświatę i wychowanie.

IV. ANALIZA SWOT

1. Środowisko przyrodnicze

MOCNE STRONY	SŁABE STRONY
<ul style="list-style-type: none"> ▪ Duża ilość lasów ▪ Wysoka przydatność środowiska przyrodniczego w produkcji upraw energetycznych ▪ Stanowiska cennych gatunków roślin zielonych ▪ Grunty orne dobrej jakości ▪ Położenie w pobliżu rzeki Biała ▪ Na obszarze gminy występują oczka wodne ▪ Zespół Jurajskich Parków Krajobrazowych. 	<ul style="list-style-type: none"> ▪ Duża ilość zakładów przemysłowych zanieczyszczająca środowisko ▪ Zanieczyszczenie atmosfery z ponadlokalnych źródeł emisji ▪ Szkody wywołane działalnością górniczą. ▪ Mała świadomość mieszkańców w zakresie ochrony środowiska w rolnictwie i na terenach wiejskich ▪ Ubytki lasów ▪ Silne skażenie gleb.

SZANSE	ZAGROŻENIA
<ul style="list-style-type: none"> ▪ Poprawa stanu środowiska poprzez zaplanowane inwestycje proekologiczne ▪ Wprowadzenie nowych technologii segregacji i utylizacji odpadów ▪ Możliwość wdrożenia zasad i technologii spójnych z obowiązującymi w Unii Europejskiej 	<ul style="list-style-type: none"> ▪ Brak środków na wdrażanie rozwiązań techniczno – organizacyjnych w zakresie gospodarki odpadami ▪ Niezrekultywowane stawy osadowe ▪ Zbyt wolny rozwój infrastruktury technicznej. ▪ Słabe zabezpieczenie elementów środowiska przed ich degradacją.

<ul style="list-style-type: none"> Wykorzystanie środków finansowych z Unii Europejskiej. 	<ul style="list-style-type: none"> Zatrucie wód głębinowych i powierzchniowych Możliwość wystąpienia lokalnych podtopień po zakończeniu eksploatacji rud cynku i ołowiu Zbyt wolno kształtowana świadomość ekologiczna społeczeństwa Niski poziom absorpcji środków pochodzących z funduszy Unii Europejskiej przeznaczonych na działania proekologiczne.
--	---

2. Gospodarka wodno – ściekowa i gospodarka odpadami

MOCNE STRONY	SŁABE STRONY
<ul style="list-style-type: none"> Dobrze zorganizowany system selekcji i zbiórki odpadów Gmina w całości pokryta siecią wodociągów komunalnych – 100% Cała gmina zaopatrywana jest w wodę z wodociągu grupowego Dobrze funkcjonujący system segregacji odpadów. 	<ul style="list-style-type: none"> Niski poziom skanalizowania Zły stan techniczny sieci wodociągowej Brak własnych ujęć wody pitnej Konieczność uzdatniania wód kopalnianych.

SZANSE	ZAGROŻENIA
<ul style="list-style-type: none"> Współfinansowanie ze środków funduszy pomocowych Zatrzymanie degradacji i stopniowa poprawa środowiska naturalnego 	<ul style="list-style-type: none"> Niezrealizowanie inwestycji w sektorze gospodarki wodno – ściekowej spowodowane brakiem funduszy Niski poziom świadomości ekologicznej

<ul style="list-style-type: none"> ▪ Podjęcie działań na rzecz eliminacji zanieczyszczeń z sektora rolniczego ▪ Wzrost świadomości ekologicznej społeczeństwa. ▪ Rozbudowa gminnego składowiska odpadów ▪ Poprawa stanu zdrowotnego ludności. 	<p>społeczeństwa</p> <ul style="list-style-type: none"> ▪ Brak środków na realizację zadań dotyczących gospodarki odpadów ▪ Pylące stawy osadowe ▪ Trudności w pozyskaniu wody pitnej dobrej jakości ▪ Możliwość zanieczyszczenia wód kopalnianych po zakończeniu eksploatacji rud cynku i ołowiu.
---	--

3. Energetyka, gazownictwo i łączność

MOCNE STRONY	SŁABE STRONY
<ul style="list-style-type: none"> ▪ Występowanie sieci elektro – energetycznej o charakterze tranzytowym i lokalnym. ▪ Na obszarze gminy znajduje się światłowód telekomunikacyjny, magistralna sieć telekomunikacyjna oraz centrala telefoniczna. ▪ Gmina w 100% zgazyfikowana 	<ul style="list-style-type: none"> ▪ Niekorzystny wpływ na układ przestrzenny dużej koncentracji napowietrznych linii elektroenergetycznych w połączeniu z tranzytowymi liniami wysokoprężnego gazu. ▪ Istniejące urządzenia zasilające są w złym stanie, wymagają modernizacji oraz przebudowy. ▪ Niezadowalający stan łączności telefonicznej i internetowej. ▪ Układ promienisty sieci energetycznej powodujący częste i długotrwałe przerwy w dostawie energii

SZANSE	ZAGROŻENIA
<ul style="list-style-type: none"> Przebudowa i modernizacja sieci w oparciu o środki pozyskiwane ze źródeł pomocowych. 	<ul style="list-style-type: none"> Wysokie koszty eksploatacji urządzeń gazowych (w porównaniu z paliwem tradycyjnym).

4. Demografia i zasoby ludzkie

MOCNE STRONY	SŁABE STRONY
<ul style="list-style-type: none"> Duży potencjał osób w wieku produkcyjnym. Stosunkowo wysoki poziom wykształcenia mieszkańców gminy 	<ul style="list-style-type: none"> Niekorzystna struktura wieku ludności. Spadek zatrudnienia w ościennych zakładach pracy powoduje wzrost bezrobocia na terenie gminy.

SZANSE	ZAGROŻENIA
<ul style="list-style-type: none"> Dofinansowanie gospodarstw rolnych z funduszy unijnych spowoduje pozostawanie na wsi młodych ludzi, co może doprowadzić do spadku bezrobocia. Stworzenie korzystnych warunków dla funkcjonowania małych i średnich przedsiębiorstw ograniczy emigrację ludności do większych aglomeracji. 	<ul style="list-style-type: none"> Ujemny przyrost naturalny

5. Rolnictwo i obszary wiejskie

MOCNE STRONY	SŁABE STRONY
<ul style="list-style-type: none"> Wystarczający potencjał demograficzny wsi do rozwoju dużych, efektywnych gospodarstw rolnych oraz agroturystyki Wysoki potencjał produkcyjny gospodarstw rolnych, gotowych do rozwoju produkcji towarowej. 	<ul style="list-style-type: none"> Niska zamożność gospodarstw rolnych oraz niska skłonność do inwestowania i wdrażania innowacji w produkcji rolnej. Duże rozdrobnienie gospodarstw. Gleby charakteryzują się niską przydatnością do produkcji żywności. Niski poziom obsługi wsi, w tym zarówno rolnictwa jak i gospodarstw domowych. Niska dostępność ludności wiejskiej do obszaru lokalnych usług materialnych i niematerialnych. Brak zainteresowania działalnością rolniczą

SZANSE	ZAGROŻENIA
<ul style="list-style-type: none"> Ustabilizowanie warunków eksportu żywności do krajów Europy Wschodniej. Perspektywy szerszej współpracy międzynarodowej dzięki otwarciu i aktywizacji rynków Unii Europejskiej. Tworzenie marketingu branżowego w rolnictwie i organizacja grup producenckich. Tworzenie nowoczesnej infrastruktury zbytu produktów rolnych. 	<ul style="list-style-type: none"> Niekorzystne zmiany demograficzne związane z migracją ludności wiejskiej do miast.

6. Możliwości rozwoju gospodarczego

MOCNE STRONY	SŁABE STRONY
<ul style="list-style-type: none"> ▪ Duża ilość terenów pod inwestycje ▪ Duża liczba podmiotów gospodarczych o charakterze prywatnym ▪ Znaczny potencjał siły roboczej ▪ Duża aktywność gospodarcza mieszkańców gminy. 	<ul style="list-style-type: none"> ▪ Brak inwestorów zewnętrznych w sferze gospodarki rynkowej ▪ Niski poziom ruchu inwestycyjnego ▪ Brak zintegrowanych systemów informacji rynkowej dla przedsiębiorców i konsumentów ▪ Brak strefy aktywności gospodarczej.

SZANSE	ZAGROŻENIA
<ul style="list-style-type: none"> ▪ Aktywna polityka podatkowa gminy, stwarzająca preferencje dla osób tworzących nowe miejsca pracy ▪ Możliwość korzystania przedsiębiorców ze środków pomocowych unijnych ▪ Pozyskiwanie zewnętrznych inwestorów ▪ Możliwość wykorzystania imprez o zasięgu krajowym do promowania gminy i przyciągania inwestorów krajowych i zagranicznych. 	<ul style="list-style-type: none"> ▪ Brak kredytów preferencyjnych na tworzenie nowych miejsc pracy.

7. Drogi i komunikacja

MOCNE STRONY	SŁABE STRONY
<ul style="list-style-type: none"> ▪ Bliskość trasy szybkiego ruchu E – 40 ▪ Bliskość granicznego pasma kolei normalno i szeroko torowej ▪ Położenie przy trasie Kraków – Katowice ▪ Położenie przy drodze krajowej nr 94 ▪ Łączna długość dróg publicznych w obrębie gminy wynosi ok. 100 km, z czego drogi gminne stanowią 26,2 km ▪ Tylko 10% dróg gminnych to drogi gruntowe. 	<ul style="list-style-type: none"> ▪ Pogarszający się stan nawierzchni dróg ▪ Niewystarczająca infrastruktura towarzysząca na terenie gminy ▪ Nakładanie na drogi osiedlowe ciężkiego ruchu towarowego ▪ Brak płynnego powiązania drogowego na odcinku wiążącym drogę E – 40, a w docelowym ciągu – Autostradą A4 w Trzebini ▪ Nadmierny wzrost tranzytu.

SZANSE	ZAGROŻENIA
<ul style="list-style-type: none"> ▪ Podnoszenie standardów ponadlokalnej sieci drogowej ▪ Opracowywanie programów poszerzenia zakresu eksploatacji linii szerokotorowej ▪ Pozyskiwanie funduszy pomocowych krajowych i zagranicznych szansą na poprawę układu komunikacyjnego w 	<ul style="list-style-type: none"> ▪ Natężenie samochodowego ruchu tranzytowego, przy nie doinwestowanej sieci drogowej ▪ Brak środków finansowych przeznaczonych na budowę dróg przyczyną złej nawierzchni.

<p>gminie i między gminami</p> <ul style="list-style-type: none"> ▪ Zbieżność celów w zakresie powiązań drogowych z gminą Bukowno ▪ Budowa obwodnicy w celu wyprowadzenia ruchu towarowego z centrum Bolesławia. 	
--	--

8. Szkolnictwo, kultura, zabytki

MOCNE STRONY	SŁABE STRONY
<ul style="list-style-type: none"> ▪ Możliwość kształcenia młodzieży na wyższych uczelniach w pobliskich aglomeracjach (Kraków, Śląsk) ▪ Posiadanie pełnego zaplecza edukacyjnego o znaczeniu lokalnym (przedszkola, szkoły podstawowe oraz gimnazja) ▪ Rozbudowana infrastruktura kulturalna (Ośrodek kultury, Biblioteka Publiczna) ▪ Na terenie gminy znajdują się obiekty zabytkowe takie jak Dwór w Bolesławiu , Dworek w Krzykawce, czy Relikty średniowiecznego, rycerskiego gródka, mogące stanowić atrakcje turystyczne ▪ Świadomość historyczna i kulturowa miejscowej ludności. 	<ul style="list-style-type: none"> ▪ Niedoposażenie szkół w pomoce naukowe np. komputery ▪ Niedostateczna ilość miejsc, firm i instytucji prowadzących stale działalność rozrywkową lub kulturalno – rozrywkową ▪ Uboga oferta spędzania czasu wolnego przez młodzież ▪ Brak imprez o charakterze ponadregionalnym ▪ Duża liczba budynków zabytkowych wymagających nakładów finansowych na remont ▪ Brak amfiteatru i sceny koncertowej.

SZANSE	ZAGROŻENIA
<ul style="list-style-type: none"> Organizowanie imprez kulturalno - wypoczynkowych o charakterze ogólnokrajowym stwarzających możliwości zwiększenia dochodów finansowych oraz promocji gminy. 	<ul style="list-style-type: none"> Niewystarczająca ilość środków publicznych na finansowanie działalności jednostek kulturalnych Niemożliwość efektywnego wykorzystania zabytków z powodu braku funduszy na ich adaptację i utrzymanie.

9. Sport i infrastruktura sportowa

MOCNE STRONY	SŁABE STRONY
<ul style="list-style-type: none"> Potencjał bazy sportowej szczególnie w szkołach Duży potencjał dzieci i młodzieży chętnych do uprawiania sportu. 	<ul style="list-style-type: none"> Trudności finansowe związane z rozwojem infrastruktury sportowej Niewystarczający dostęp do sal gimnastycznych, boiska sportowego Brak krytej pływalni.

SZANSE	ZAGROŻENIA
<ul style="list-style-type: none"> Rozwój tradycyjnych dyscyplin sportowych takich jak piłka nożna Wychowanie młodych pokoleń zaangażowanych w upowszechnianie kultury fizycznej Duże zainteresowanie kulturą fizyczną wśród dzieci i młodzieży. 	<ul style="list-style-type: none"> Brak możliwości taniego pozyskiwania środków na dalszy rozwój bazy sportowej.

10. Ochrona zdrowia i opieka społeczna

MOCNE STRONY	SŁABE STRONY
<ul style="list-style-type: none"> ▪ Zabezpieczenie potrzeb w zakresie pomocy dla osób uzależnionych i współuzależnionych ▪ Dobre rozpoznanie środowiska w zakresie pomocy społecznej. 	<ul style="list-style-type: none"> ▪ Brak lekarzy specjalistów. ▪ Brak dostępności do całodobowej obsługi medycznej. ▪ Brak mieszkań socjalnych. ▪ Przestarzały sprzęt medyczny. ▪ Zły stan techniczny jedynej przychodni zdrowia z apteką. ▪ Brak budynku pomocy społecznej ▪ Brak środków finansowych na badania profilaktyczne dla dzieci i młodzieży (badania są konieczne ze względu na duże pokłady metali ciężkich) ▪ Brak dostępu do miejsc użyteczności publicznej dla niepełnosprawnych.

SZANSE	ZAGROŻENIA
<ul style="list-style-type: none"> ▪ Poprzez funkcjonowanie i modernizację obiektów sportowych nastąpi ogólna poprawa stanu zdrowia mieszkańców gminy ▪ Możliwość pozyskania środków unijnych na cele związane z ochroną zdrowia i opieką społeczną. 	<ul style="list-style-type: none"> ▪ Brak środków finansowych na zakup sprzętu medycznego i zatrudnianie specjalistów o wysokich kwalifikacjach ▪ Duża liczba rodzin, które są niewydolne wychowawczo ▪ Duża liczba osób niepełnosprawnych oraz dotkniętych długotrwałą chorobą ▪ Zubożenie i starzenie społeczeństwa może spowodować zwiększenie liczby osób wymagających pomocy społecznej.

11. Turystyka i rekreacja

MOCNE STRONY	SŁABE STRONY
<ul style="list-style-type: none"> ▪ Korzystne położenie gminy, które wiąże przemysłową aglomerację Zagłębia z turystyczno – rekreacyjnym zapleczem Jury ▪ Bliskość Pustyni Błędowskiej ▪ Rozwijająca się infrastruktura turystyczna (szlaki turystyczne) ▪ Walory przyrodniczo – krajobrazowe północnej, atrakcyjnie urzeźbionej części obszaru i duży stopień lesistości (ok.37,5%) ▪ Urozmaicony, naturalny ciąg granicznej rzeki „Białej” z potencjalnymi możliwościami reaktywowania jej funkcji rekreacyjnej w rejonie Lasek. 	<ul style="list-style-type: none"> ▪ Brak rozwiniętej bazy obsługi turystów, w tym bazy hotelowo - gastronomicznej, systemu informacyjnego ▪ Niedoinwestowanie gminy w zakresie turystyki ▪ Brak ścieżek rowerowych ▪ Mała ilość gospodarstw agroturystycznych.

SZANSE	ZAGROŻENIA
<ul style="list-style-type: none"> ▪ Programy odtworzenia walorów Pustyni Błędowskiej, wytyczenia nowych szlaków turystycznych (jeździeckich, rowerowych itp.) ▪ Promocja gminy poprzez organizację imprez rekreacyjnych (festiwale, koncerty, festyny, konkursy itp.) ▪ Wzrost popytu na usługi turystyczne i 	<ul style="list-style-type: none"> ▪ Brak kapitału i niski stopień pozyskania środków z funduszy Unii Europejskiej.

rekreacyjne <ul style="list-style-type: none"> Plany budowy ponadlokalnej ścieżki rowerowej. 	
---	--

12. Aktywność społeczna

MOCNE STRONY	SŁABE STRONY
<ul style="list-style-type: none"> Wysoka frekwencja w wyborach samorządowych Działalność organizacji pozarządowych 4 jednostki Ochotniczej Straży Pożarnej. 	<ul style="list-style-type: none"> Niska frekwencja w wyborach parlamentarnych Niska frekwencja na zebraniach wiejskich.

▪ SZANSE	▪ ZAGROŻENIA
<ul style="list-style-type: none"> Większa aktywność społeczna przy wsparciu ze strony UE (wykorzystanie programów: Program Operacyjny Kapitał Ludzki oraz Program Rozwoju Obszarów Wiejskich – oś Leader) Wsparcie działań mieszkańców przez władze Gminy. 	<ul style="list-style-type: none"> Niewystarczające zaangażowanie mieszkańców Gminy w sprawy społeczne.

V. WNIOSKI Z KONSULTACJI SPOŁECZNYCH

W trakcie zebrań konsultacyjnych, które odbyły się 6 oraz 12 maja 2008 r. mieszkańcy Gminy Bolesław wskazali mocne oraz słabe strony Gminy, a także szanse i ograniczenia jej rozwoju. Mieszkańcy określili także korzystne według nich kierunki rozwoju Gminy, do których zaliczyli przede wszystkim rozwój turystyczno – rekreacyjny gminy, konieczność poprawy infrastruktury technicznej i społecznej, rozwój gospodarczy i powstawanie nowych miejsc pracy, a także kwestie związane z ochroną środowiska. Wśród inwestycji infrastrukturalnych wskazano przede wszystkim na pierwszeństwo w budowie sieci kanalizacyjnej, remoncie dróg lokalnych oraz rozbudowie infrastruktury sportowej. Wszystkie wyżej wymienione sugestie i uwagi mieszkańców zostały zawarte w Strategii Rozwoju Gminy Bolesław na lata 2008 – 2025.

VI. MISJA GMINY BOLESŁAW

6.1. Misja Gminy

Planowanie strategiczne jest przemyślanym sposobem zarządzania, prowadzącym w dłuższej perspektywie do rozwiązania najważniejszych problemów oraz wykorzystania najważniejszych atutów, przy uwzględnieniu szans i zagrożeń. Cele strategiczne pomagają Gminie skoncentrować wysiłki na kwestiach wpływających w największym stopniu na rozwój Gminy. Wskazują także w jaki sposób Gmina ma funkcjonować i rozwijać się, aby zaspokoić potrzeby mieszkańców oraz osiągnąć zamierzone cele. Cele opisują kierunek, w jakim powinien dokonywać się rozwój Gminy. Muszą one być osadzone w realiach funkcjonowania Gminy oraz wyznaczać tylko te działania, które są możliwe do realizacji.

Wobec ograniczonych środków finansowych będących w dyspozycji mieszkańców i władz Gminy, liczba celów szczegółowych została ograniczona do najbardziej możliwych do zrealizowania. Celom szczegółowym przyporządkowane zostały mierniki ich realizacji, pozwalające na monitorowanie oraz nadzór nad realizacją Strategii.

Z misji (celu generalnego) powinny wynikać cele strategiczne (obszary priorytetowe), których wspieranie jest niezbędne do zrealizowania misji.

Istotnym elementem strategii jest wyznaczenie misji. Misja wskazuje generalny kierunek, w którym podąża Gmina, w sposób ogólny określa co Gmina chce osiągnąć w założonym

horyzoncie czasowym. Misja rozwoju jest to deklaracja intencji władz samorządowych co do kierunków przyszłego rozwoju Gminy. Określa ona przyszłościowy obraz Gminy oraz informuje o wspólnych wartościach i przekonaniach leżących u podstaw podejmowania określonych działań. Misja rozwoju ma istotną wartość informacyjną zarówno dla mieszkańców Gminy, podmiotów gospodarczych, jak i dla jej otoczenia.

Misją Gminy Bolesław jest budowa obszaru dynamicznie rozwijającego się pod względem społecznym i gospodarczym poprzez rozbudowę infrastruktury technicznej oraz stworzenie najlepszych warunków dla rozwoju turystyki, kultury i rolnictwa, a także ochronę środowiska przyrodniczego.

Wizja w myśl definicji to wyraz aspiracji społecznych i wyobrażeń przyszłości określających: rangę, atrakcyjność, efekty wykorzystania atutów i szans rozwojowych oraz eliminację problemów i zagrożeń. Wizja przedstawia pożądany stan przyszłości Gminy na koniec założonego horyzontu czasowego. Tworząc wizję Gminy starano się określić jakie cechy powinny ją w przyszłości charakteryzować. Określenie pożądanego przez lokalną społeczność obrazu ich miejsca zamieszkania jest bardzo istotne z punktu widzenia formułowania celów rozwoju i kierunków podejmowanych działań. Cele rozwoju oraz konkretne projekty związane z ich realizacją, powinny prowadzić do osiągnięcia określonego stanu Gminy, uznanego przez jej społeczność za pożądany i atrakcyjny.

Wizja Gminy Bolesław:

- 1) Wykorzystując swoje położenie geograficzne oraz walory przyrodnicze Gmina Bolesław jako Gmina dbająca o rozwój przedsiębiorczości, szczególnie w sferze usług, turystyki, rekreacji, także w sektorze rolnym oraz dbająca o ochronę środowiska oraz zabytki kultury materialnej i przyrodniczej, stanie się miejscem, gdzie warto mieszkać, pracować i spędzać wolny czas.
- 2) Stworzenie wizerunku Gminy przyjaznej dla mieszkańców i turystów, a także atrakcyjnej dla prowadzenia działalności gospodarczej. Istotnym wydaje się rozwinięcie wielu funkcji, takich jak atrakcyjna oferta w zakresie kultury czy oświaty. Pozwoli to na większą integrację mieszkańców z lokalną ojczyzną.
- 3) Nastąpi wzrost liczby ludności oraz zwiększenie aktywności szczególnie w obszarze kształtowania podmiotowości obywatelskiej społeczności Gminy.

- 4) Na terenie Gminy zostanie stworzona pełna infrastruktura w zakresie odprowadzania ścieków i gospodarki odpadami. Nastąpi wzrost świadomości ekologicznej mieszkańców. Nastąpią również inwestycje w infrastrukturę służącą utylizacji śmieci.
- 5) Budżet znacznie się powiększy, Gmina charakteryzować się będzie wysokim poziomem skuteczności pozyskiwania środków zewnętrznych, w tym funduszy strukturalnych.

6.2. Cele strategiczne i operacyjne rozwoju gminy

Wskutek przeprowadzonej analizy problemowej wyznaczono cele strategiczne, wskazujące ogólne kierunki rozwoju Gminy Bolesław. Przytoczona kolejność celów nie jest wynikiem przeprowadzonej hierarchizacji, każdy z nich traktować należy na równi z innymi, bez wartościowania ważności. Dokładne określenie celów pozwoli na odpowiednią koordynację działań przez osoby i instytucje, które będą miały wpływ na realizację strategii, wytyczającej długofalowe kierunki zrównoważonego rozwoju Gminy. Działania objęte strategią pozwalają na kompleksowe ujęcie zrównoważonego rozwoju Gminy w dziedzinie infrastruktury technicznej i społecznej, gospodarki, turystyki, rolnictwa oraz środowiska przyrodniczego.

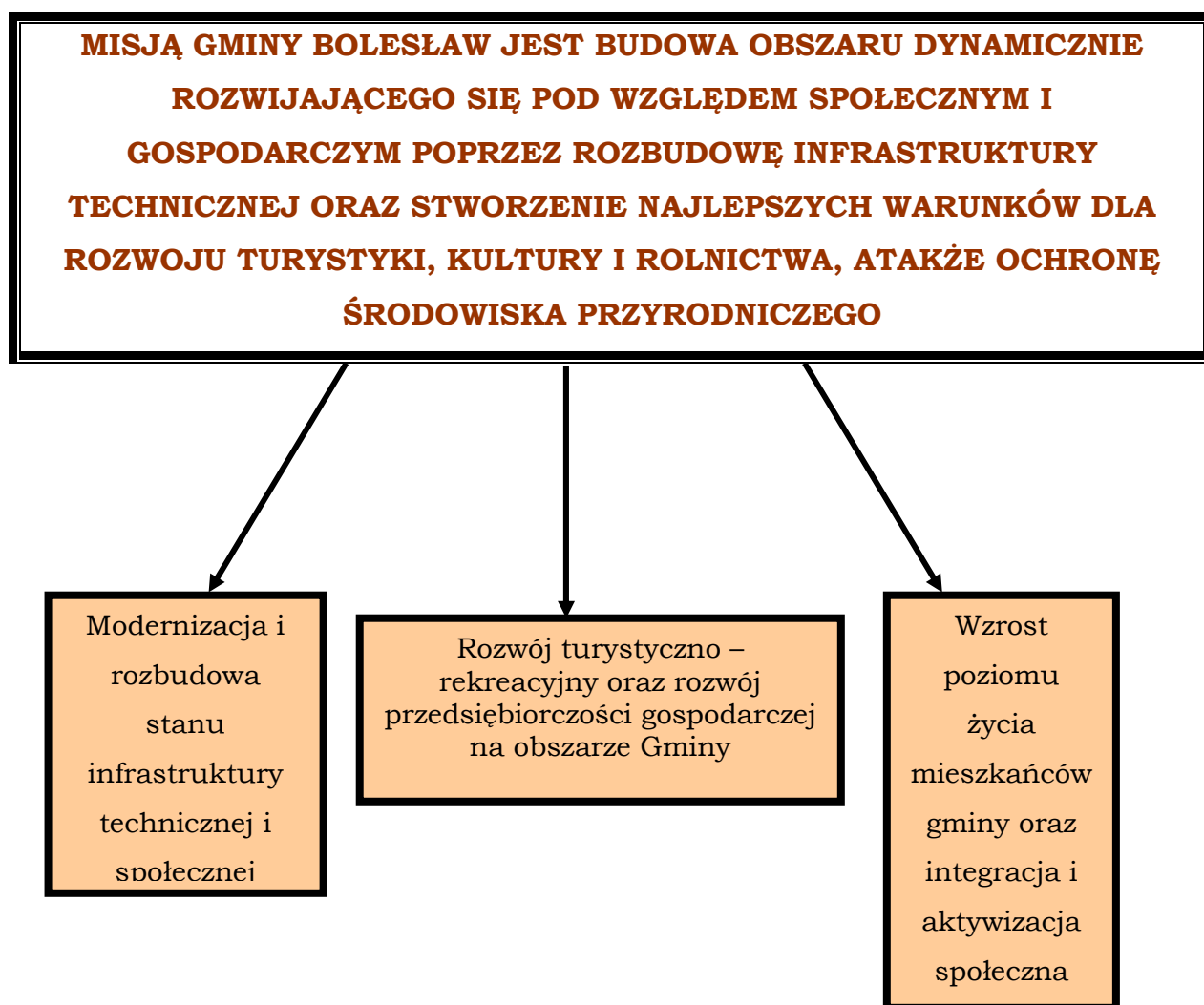
Cele strategiczne Gminy Bolesław, których realizacja mieć będzie miejsce w latach 2008-2025 są następujące:

Cel I. Modernizacja i rozbudowa infrastruktury technicznej i społecznej,

Cel II. Rozwój turystyczno – rekreacyjny oraz rozwój przedsiębiorczości gospodarczej na obszarze Gminy,

Cel III. Wzrost poziomu życia mieszkańców Gminy.

Uszczegółowieniem celów strategicznych są odpowiadające im cele operacyjne, przedstawione w kolejnych podrozdziałach Strategii. Każdy z celów strategicznych został ponadto scharakteryzowany, w oparciu o przeprowadzoną wcześniej diagnozę oraz wyniki analizy SWOT. Cel szczegółowy powinien być: precyzyjny, mierzalny, osiągalny, realistyczny i określony w czasie.



6.2.1 Cel nr I – Modernizacja i rozbudowa stanu infrastruktury technicznej i społecznej

Wzrastająca konsumpcja i problem z coraz większą ilością odpadów wytwarzanych w gospodarstwach domowych bardzo szybko zapelniających się składowisk staje się w Polsce jednym z ważniejszych problemów z którymi boryka się prawie każda Gmina, także Gmina Bolesław.

Stan infrastruktury technicznej i społecznej w Gminie Bolesław wymaga poprawy, a istniejące elementy wymagają rozbudowy i polepszenia ich funkcjonalności. Stan infrastruktury stanowi jeden z podstawowych elementów wpływających na odczuwany przez ludność komfort życia w Gminie. Stopień wyposażenia w podstawową infrastrukturę techniczną, tj. wodociągi,

kanalizację, sieć gazową, sieć elektryczną oraz stan dróg gminnych jest jednym ze znaczących czynników przyciągających inwestorów zewnętrznych.

A. CEL OPERACYJNY: INWESTYCJE W INFRASTRUKTURĘ TECHNICZNĄ	
ZADANIA	CEL PROJEKTU
~Dokończenie budowy kanalizacji w miejscowości Bolesław i pozostałych sołectwach	~Zapewnienie dostępu gospodarstw domowych do sieci kanalizacyjnej
~Budowa kanalizacji deszczowej w Bolesławiu – ul. Główna	~Wzrost dostępu mieszkańców gminy do podstawowej infrastruktury technicznej
~Budowa przydomowych oczyszczalni ścieków	~Zapewnienie dostępu gospodarstw domowych do sieci kanalizacyjnej
~Budowa drogi „Łącznik ul. Chmielnej z ul. Kleczewską” w Bolesławiu	~Poprawa układu komunikacyjnego na terenie gminy
~Budowa drogi – ul. Kopalniana	~ Poprawa układu komunikacyjnego na terenie gminy
~Kontynuacja budowy chodnika i odwodnienia w Podlipiu	~Poprawa układu komunikacyjnego dla pieszych
~Budowa oświetlenia i sygnalizacji świetlnej	~Wzrost bezpieczeństwa w ruchu drogowym oraz dla pieszych
~Doinwestowanie drogi krajowej nr 94	~Poprawa układu komunikacyjnego na terenie gminy
~Budowa drogi powiatowej Dąbrówka – Starczynów relacji Klucze – Bolesław – Bukowno – Trzebinia	~Poprawa układu komunikacyjnego na terenie gminy
~Budowa drogi powiatowej stanowiącej obejście Bolesławia	~Zwiększenie bezpieczeństwa w ruchu drogowym
~Budowa odcinków drogi lokalnej, stanowiącej powiązanie północnych osiedli mieszkaniowych – Cegielni,	~Zwiększenie i poprawa układu komunikacyjnego dla pieszych

STRATEGIA ROZWOJU GMINY BOLESŁAW NA LATA 2008-2025

Ujkowa Nowego, Małobądzka i Krzykawy	
~Budowa ulic dojazdowych	~Ułatwienia w ruchu drogowym
~Modernizacja istniejących ulic w obrębie terenów budowlanych	~Poprawa układu komunikacyjnego na terenie gminy
~Budowa oraz modernizacja ogólnodostępnych miejsc parkingowych	~Powstanie i poprawa funkcjonowania infrastruktury towarzyszącej na terenie gminy
~Modernizacja innych dróg publicznych o charakterze powiatowym, gminnym lub powiatowo – gminnym	~Poprawa układu komunikacyjnego na terenie gminy oraz wzrost bezpieczeństwa
~Modernizacja dróg publicznych o charakterze wewnętrznym (osiedlowe, gospodarcze)	~Poprawa układu komunikacyjnego na terenie gminy oraz wzrost bezpieczeństwa
WSKAŹNIK I	
~Liczba gospodarstw podłączonych do sieci kanalizacyjnej w ciągu roku	
~Ilość ścieków odprowadzonych i oczyszczonych w ciągu roku	
~Poprawa jakości wody w rzece Białej	
~Ilość ujęć wody dla mieszkańców	
~Ilość budynków podłączonych do ujęcia wodnego	
~Długość wybudowanych lub zmodernizowanych dróg oraz ulic w ciągu roku	
~Długość wybudowanych lub zmodernizowanych chodników i ścieżek rowerowych, w ciągu roku	
~Liczba nowych lub zmodernizowanych elementów infrastruktury towarzyszącej.	
ŹRÓDŁA FINANSOWANIA ZADAŃ	
~MRPO na lata 2007 – 2013:	
- Oś priorytetowa 7. Infrastruktura ochrony środowiska - Działanie 7.1 Gospodarka wodno – ściekowa, Działanie 7.2 Poprawa jakości powietrza i zwiększenie wykorzystania odnawialnych źródeł energii,	
- Oś priorytetowa 4. Infrastruktura dla rozwoju gospodarczego, Działanie 4.1 Rozwój infrastruktury drogowej	
~ PROW na lata 2007 – 2013:	
- Działanie: Podstawowe usługi dla gospodarki i ludności wiejskiej,	

- Działanie: Odnowa i rozwój wsi.
~ Kredyty z Europejskiego Funduszu Rozwoju Wsi Polskiej
~ Kredyty z Europejskiego Banku Inwestycyjnego
~ Fundacja Wspomagania Wsi

B. CEL OPERACYJNY: INWESTYCJE W INFRASTRUKTURĘ SPOŁECZNĄ	
ZADANIA	CEL PROJEKTU
~Wykonanie nawierzchni boiska piłkarskiego w Laskach łącznie z wykonaniem dojazdów do boiska i zaplecza	~Zwiększenie dostępu mieszkańców gminy do infrastruktury sportowej
~Rozbudowa Szkoły Podstawowej w Bolesławiu o salę gimnastyczną wraz z łącznikiem	~Lepsze warunki funkcjonowania infrastruktury edukacyjnej i sportowej na terenie gminy
~Remont szkół znajdujących się na terenie gminy	~Poprawa funkcjonowania infrastruktury edukacyjnej
~Remont mieszkań komunalnych	~Poprawa warunków bytowych
~Remont budynku Gminnego Ośrodka Kultury	~Stworzenie szerszej oferty kulturalnej dla mieszkańców gminy oraz poprawa stanu technicznego obiektów kultury
~Remont i wyposażenie Gminnej Biblioteki Publicznej	~Zwiększenie dostępu mieszkańców gminy do infrastruktury kultury oraz poprawa stanu technicznego obiektów kultury
~Remont domów wiejskich	~Wzrost integracji społecznej wśród mieszkańców gminy oraz poprawa stanu technicznego obiektów kultury
~Remont budynków remiz strażackich	~Wzrost integracji społecznej wśród mieszkańców gminy oraz poprawa stanu technicznego obiektów kultury
~Termomodernizacja budynku przedszkola	~Zwiększenie dostępu i poprawa infrastruktury edukacyjnej

STRATEGIA ROZWOJU GMINY BOLESŁAW NA LATA 2008-2025

~Budowa infrastruktury sportowej	~Stworzenie lepszych warunków do uprawiania sportu dla mieszkańców gminy
~Budowa mieszkań socjalnych	~Poprawa warunków bytowych najbiedniejszych mieszkańców gminy
~Budowa sali gimnastycznej przy Zespole Przedszkolno – Szkolnym w Laskach	~Lepsze warunki funkcjonowania infrastruktury edukacyjnej i sportowej na terenie gminy
~Budowa małej architektury – plac zabaw przy Dworku w Krzykawce	~Stworzenie możliwości wypoczynku i zabawy dla dzieci w bezpiecznym miejscu
WSKAŹNIKI	
~Liczba wybudowanych placów zabaw	
~Liczba wybudowanych i zmodernizowanych obiektów kulturalnych i edukacyjnych	
~Liczba osób korzystających z obiektów kulturalnych i edukacyjnych	
~Liczba wydarzeń sportowo – kulturalnych zorganizowanych w Gminie	
ŹRÓDŁA FINANSOWANIA ZADAŃ	
~MRPO na lata 2007 – 2013:	
- Oś priorytetowa 6. Spójność wewnątrzregionalna, Działanie 6.2.rozwój obszarów wiejskich, Schemat B. Infrastruktura społeczna, w tym edukacyjna i sportowa	
- Oś priorytetowa 3. Turystyka i przemysł kulturowy, Działanie 3.3 Instytucje kultury	
~ PROW na lata 2007-2013: Oś priorytetowa 3 – Jakość życia na obszarach wiejskich i różnicowanie gospodarki wiejskiej	
~ Europejski Fundusz Rozwoju Wsi Polskiej	
~Kredyty z Europejskiego Banku Inwestycyjnego	
~Rządowy Program Wsparcia Finansowego z Funduszu Dopląt	
~Program Ministra Kultury i Dziedzictwa Narodowego „Rozwój infrastruktury kultury i szkolnictwa artystycznego”	
~Program Ministerstwa Sportu i Turystyki „Blisko boisko”	

6.2.2. Cel nr II – Rozwój turystyczno – rekreacyjny oraz rozwój przedsiębiorczości gospodarczej na obszarze gminy

Dobrze rozwinięta infrastruktura turystyczna i rekreacyjna stanowi istotny czynnik rozwojowy każdej jednostki terytorialnej. Należy dążyć do stworzenia dogodnych warunków funkcjonowania małej infrastruktury, dlatego proponuje się wzmocnienie i aktywizację takich obszarów gospodarowania, jak turystyka – turystyka aktywna.

Analiza potrzeb w tym obszarze wskazuje wyraźnie na konieczność rozbudowy i modernizacji bazy noclegowej oraz stworzenie warunków do zaspokajania potrzeb rekreacyjnych mieszkańców oraz odwiedzających Gminę turystów. Wskazane jest również unaocznienie ludności miejscowej i turystom walorów przyrodniczych Gminy poprzez stworzenie odpowiedniej infrastruktury: wyznaczenie i przygotowanie sieci szlaków rowerowych, pieszych oraz ścieżek edukacyjnych, promocja tych miejsc, przygotowanie bazy gastronomicznej.

Proponuje się wykorzystanie potencjału turystycznego Gminy, poprzez rozwój coraz popularniejszej turystyki aktywnej (wędkarstwo, jeździectwo itp.). Omawiana forma turystyki jest odzwierciedleniem naturalnego potencjału Gminy Bolesław w tym zakresie. Przychody z działalności turystycznej stanowiąc mają w zamyśle dodatkowe, ważne źródło dochodu mieszkańców oraz pośrednio wpływać na zwiększenie obrotów funkcjonujących punktów handlowych.

Dla władz gminy i dla jej mieszkańców niezwykle istotny jest rozwój przedsiębiorczości gospodarczej oraz właściwe wykorzystanie terenów pod inwestycje. Rozwój gospodarczy jest szansą na wzrost zatrudnienia i rozwój zasobów ludzkich.

A. CEL OPERACYJNY: ROZWÓJ TURYSTYKI I TURYSTYKI AKTYWNEJ	
ZADANIA	CEL PROJEKTU
~ Rewitalizacja i zagospodarowanie parku w Bolesławiu	~ Promocja atrakcji turystycznych
~ Wyposażenie Dworku w Bolesławiu na cele muzealne gminy	~ Promocja atrakcji turystycznych
~ Adaptacja poddasza zabytkowego Dworku w Krzykawce na cele muzealne	~ Promocja atrakcji turystycznych

STRATEGIA ROZWOJU GMINY BOLESŁAW NA LATA 2008-2025

~ Budowa małej architektury – park przy Dworku, polana Francesco Nullo w Krzykawce	~ Budowa infrastruktury turystycznej
~ Budowa infrastruktury turystycznej: trasy rowerowe, ciągi spacerowe, ścieżki edukacyjne	~ Budowa infrastruktury turystycznej oraz rozwój aktywnych metod wypoczynku
WSKAŹNIKI	
~ Liczba turystów odwiedzających Gminę Bolesław w ciągu roku	
~ Długość oznakowanych szlaków pieszych i rowerowych, a także ścieżek edukacyjnych rocznie	
~ Liczba powstałych obiektów infrastruktury turystycznej	
ŹRÓDŁA FINANSOWANIA ZADAŃ	
~MRPO na lata 2007 – 2013:	
- Oś priorytetowa 6. Spójność wewnątrzregionalna, Działanie 6.2 Rozwój obszarów wiejskich	
- Oś priorytetowa 3. Turystyka i przemysł kulturowy, Działanie 3.1 Rozwój infrastruktury turystycznej	
~PROW na lata 2007-2013: Oś priorytetowa 3 Jakość życia na obszarach wiejskich i różnicowanie gospodarki wiejskiej, Działanie: Odnowa i rozwój wsi	
~ Europejski Fundusz Rozwoju Wsi Polskiej	

B. CEL OPERACYJNY: ROZWÓJ PRZEDSIĘBIORCZOŚCI GOSPODARCZEJ NA OBSZARZE GMINY	
ZADANIA	CEL PROJEKTU
~ Wykorzystanie terenów inwestycyjnych	~Wzrost gospodarczy i zatrudnienia na terenie gminy
~ Pozyskanie zewnętrznych inwestorów	~ Wzrost gospodarczy i zatrudnienia na terenie gminy

~ Utworzenie strefy aktywności gospodarczej przy E – 94	~Rozwój społeczno – gospodarczy na terenie gminy
~Zwiększenie dynamiki rozwoju MŚP w zakresie transferu technologii	~Wzrost innowacyjności na obszarze gminy
~Rekultywacja terenów przemysłowych	~Wykorzystanie terenów przemysłowych do rozwoju społeczno – gospodarczego
WSKAŹNIKI	
~ Zwiększenie ilości miejsc pracy	
~ Liczba nowych podmiotów gospodarczych	
ŹRÓDŁA FINANSOWANIA ZADAŃ	
~MRPO na lata 2007 – 2013: - Oś priorytetowa 4. Infrastruktura dla rozwoju gospodarczego, Działanie 4.3. Tworzenie i rozwój aktywności gospodarczej	
~Program Operacyjny Kapitał ludzki, Działanie 6.2 Wsparcie oraz promocja przedsiębiorczości i samozatrudnienia	
~ PROW na lata 2007 – 2013, Oś priorytetowa 3. Jakość życia na obszarach wiejskich i różnicowanie gospodarki wiejskiej.	

6.2.3. Cel nr III – Wzrost poziomu życia mieszkańców gminy oraz integracja i aktywizacja społeczna

Wzrost poziomu życia mieszkańców jest wartością trudnomierzalną. Na odczuwanie komfortu bądź dyskomfortu życia wpływ mają czynniki obiektywne i subiektywne. Do czynników obiektywnych zaliczyć można łatwy dostęp do urządzeń infrastruktury technicznej i społecznej, poziom zamożności, możliwości kształcenia stworzone dla mieszkańców. Czynniki subiektywne wiążą się najczęściej z zaspokajaniem potrzeb kulturalnych, edukacyjnych, atrakcyjnym wykorzystaniem czasu wolnego itp.

Poprawa jakości bazy oświatowej, kulturalnej czy rekreacyjnej oraz umożliwienie wykorzystania szkolnych obiektów sportowych przez mieszkańców, umożliwi dobre

STRATEGIA ROZWOJU GMINY BOLESŁAW NA LATA 2008-2025

zagospodarowanie pozalekcyjne czasu dzieci i młodzieży, i zachęci osoby dorosłe do czynnych form spędzania wolnego czasu.

A. CEL OPERACYJNY: STWORZENIE WARUNKÓW ROZWOJU DZIAŁALNOŚCI KULTURALNEJ	
ZADANIA	CEL PROJEKTU
~ Opracowanie strategii działań prokulturalnych w gminie oraz kalendarza imprez kulturalnych	~ Usystematyzowanie działań kulturalnych na terenie gminy
~ Organizacja imprez kulturalnych	~ Zwiększenie dostępu do szerokiej oferty kulturalnej i rekreacyjnej
~ Promocja kultury lokalnej i regionalnej	~ Zwiększenie zainteresowania kulturą gminy Bolesław
WSKAŹNIKI	
~ Liczba imprez kulturalnych organizowanych w ciągu roku	
~ Opracowana strategia działań prokulturalnych oraz strategia promocji kultury miejscowej	
ŹRÓDŁA FINANSOWANIA ZADAŃ	
~ Europejski Fundusz Rozwoju Wsi Polskiej – wspieranie inicjatyw obywatelskich na rzecz wsi i terenów wiejskich.	

B. CEL OPERACYJNY: DZIAŁALNOŚĆ NA RZECZ OCHRONY ZDROWIA, SPORTU I REKREACJI	
ZADANIA	CEL PROJEKTU
~ Wsparcie programów z zakresu profilaktyki i promocji zdrowia	~ Poprawa stanu zdrowia mieszkańców gminy oraz promocja zdrowego trybu życia

STRATEGIA ROZWOJU GMINY BOLESŁAW NA LATA 2008-2025

~ Budowa Przychodni	~ Zwiększenie dostępu mieszkańców gminy do infrastruktury ochrony zdrowia
~ Budowa boiska sportowego oraz trasy rowerowej	~Zwiększenie dostępu mieszkańców gminy do infrastruktury sportowo – rekreacyjnej
~ Budowa krytej pływalni	~Zwiększenie dostępu mieszkańców gminy do infrastruktury sportowo – rekreacyjnej
~ Opracowanie programu imprez sportowo-rekreacyjnych	~ Zaangażowanie mieszkańców gminy w czynne uprawianie sportu
WSKAŹNIKI	
~ Liczba imprez sportowo-rekreacyjnych organizowanych w ciągu roku	
~Liczba nowozakupionego sprzętu sportowego	
~Liczba mieszkańców uczestniczących w badaniach profilaktycznych organizowanych w gminie w ciągu roku	
~ Liczba mieszkańców korzystających z boisk sportowych	
~ Liczba nowopowstałych klubów sportowych	
ŹRÓDŁA FINANSOWANIA ZADAŃ	
~MRPO na lata 2007 – 2013: - Oś priorytetowa 6. Spójność wewnątrzregionalna, Działanie 6.2 Rozwój obszarów wiejskich	
~ PROW na lata 2007-2013: Oś priorytetowa 3 Jakość życia na obszarach wiejskich i różnicowanie gospodarki wiejskiej, Działanie Odnowa i rozwój wsi	
~ Kredyty Europejskiego Funduszu Rozwoju Wsi Polskiej na inwestycje w zakresie ochrony zdrowia na terenach wiejskich	
~ Fundacja Bankowa im. L.Kronenberga	

C. CEL OPERACYJNY: DZIAŁANIA W ZAKRESIE ODNAWIALNYCH ŹRÓDEŁ ENERGII	
ZADANIA	CEL PROJEKTU
~ Gminny Program wdrażania i promocji alternatywnych źródeł energii	~ Wzrost świadomości ekologicznej mieszkańców gminy
~ Szkolenia w ramach Centrum Informacji o Odnawialnych Źródłach Energii	~ Wzrost świadomości ekologicznej mieszkańców gminy
~ Budowa kolektorów słonecznych	~ Oszczędność w zużyciu energii
~ Wymiana kotłów węglowych	~ Poprawa stanu środowiska naturalnego i redukcja emisji zanieczyszczeń
~ Inne odnawialne źródła energii	~ Oszczędność w zużyciu energii
WSKAŹNIKI	
~ Redukcja emisji zanieczyszczeń	
~ Liczba powstałych urządzeń dotyczących odnawialnych źródeł energii	
~ Oszczędności związane ze zużyciem energii	
~ Liczba przeszkolonych osób	
~ Opracowanie Gminnego Programu wdrażania i promocji alternatywnych źródeł energii	
ŹRÓDŁA FINANSOWANIA ZADAŃ	
~ MRPO na lata 2007 – 2013:	
- Oś priorytetowa 7. infrastruktura ochrony środowiska, Działanie 7.2 Poprawa jakości powietrza i zwiększenie wykorzystania odnawialnych źródeł energii	

D. CEL OPERACYJNY: INTEGRACJA I AKTYWIZACJA SPOŁECZNA ORAZ BUDOWA SPOŁECZEŃSTWA INFORMACYJNEGO	
ZADANIA	CEL PROJEKTU
~”Akademia Nastolatków”	~Wzmocnienie atrakcyjności i podniesienie jakości oferty edukacyjnej na terenie gminy
~Bon edukacyjno – kulturalno – sportowy	~ Tworzenie warunków równych szans edukacyjnych
~ Program aktywizacji uczniów „Twój wybór – system doradztwa zawodowego dla gimnazjalistów”	~Wsparcie uczniów w dokonywaniu wyborów zawodowych
~ System szkoleń dla pracowników administracji lokalnej	~Wzrost jakości usług publicznych świadczonych przez administrację samorządową
~”Zdolny uczeń” – wspieranie wszechstronnego rozwoju uczniów wybitnie uzdolnionych	~Tworzenie warunków równych szans edukacyjnych
~ „Małopolanin aktywny gospodarczo” zwiększenie aktywności mieszkańców w podejmowaniu działalności gospodarczej	~Wsparcie działań na rzecz tworzenia nowych miejsc pracy oraz rozwoju przedsiębiorczości
~ „Międzygminne Centrum Integracji Społecznej” – miejsce wsparcia osób długotrwale bezrobotnych oraz wykluczonych społecznie	~Stworzenie warunków do rozwoju aktywności zawodowej
~ Poprawa dostępności edukacji przedszkolnej	~Wyrównywanie szans edukacyjnych
~ Wsparcie kobiet powracających do aktywności zawodowej	~Podniesienie poziomu aktywności zawodowej
~”Centrum Kształcenia Praktycznego” – dostosowanie kształcenia zawodowego do potrzeb rynku pracy	~ Wzmocnienie atrakcyjności i podniesienie jakości oferty edukacyjnej szkół i placówek oświatowych prowadzących kształcenie zawodowe

STRATEGIA ROZWOJU GMINY BOLESŁAW NA LATA 2008-2025

~Reintegracja społeczna osób starszych	~Wzrost integracji społecznej oraz aktywizacji osób starszych
~Wsparcie rozbudowy oferty zawodowej i edukacyjnej skierowanej do osób niepełnosprawnych	~Wzrost poziomu aktywności zawodowej oraz zdolności do zatrudnienia osób niepełnosprawnych
~Zwiększenie dostępu do Internetu	~Zwiększenie dostępu do Internetu
~Wyposażenie w sprzęt audio wizualny i komputerowy obiektów infrastruktury społecznej	~Zwiększenie dostępu do nowoczesnych technologii mieszkańców gminy
WSKAŹNIKI	
~Liczba przeszkolonych mieszkańców gminy	
~ Liczba osób, które powróciły na rynek pracy	
~ Liczba osób starszych oraz niepełnosprawnych, które podjęły aktywność	
~Liczba osób, które uzyskały dostęp do Internetu	
ŹRÓDŁA FINANSOWANIA ZADAŃ	
~MRPO na lata 2007 – 2013: - Oś priorytetowa 6. Spójność wewnątrzregionalna, Działanie 6.2.rozwój obszarów wiejskich, Schemat B. Infrastruktura społeczna, w tym edukacyjna i sportowa -	
~ PROW na lata 2007 - 2013: Oś priorytetowa 1 - Poprawa konkurencyjności sektora rolnego i leśnego - działanie: Szkolenia zawodowe dla osób zatrudnionych w rolnictwie i leśnictwie Oś priorytetowa 3 – Jakość życia na obszarach wiejskich i różnicowanie gospodarki wiejskiej, - działanie: Odnowa i rozwój wsi - działanie: Różnicowanie kierunku działalności nierolniczej - działanie: Tworzenie i rozwój mikroprzedsiębiorstw	
~ Program Operacyjny Kapitał Ludzki: - Priorytet V. Dobre rządzenie, Działanie 5.2 Wzmocnienie potencjału administracji samorządowej, Poddziałanie	

5.2.1 Modernizacja zarządzania w administracji samorządowej - *projekty konkursowe*,
Poddziałanie 5.2.2 Systemowe wsparcie funkcjonowania administracji samorządowej
– *projekty systemowe*,
- Priorytet VI. Rynek pracy otwarty dla wszystkich,
Działanie 6.1 Poprawa dostępu do zatrudnienia oraz wspieranie aktywności
zawodowe w regionie, Poddziałanie 6.1.1 Wsparcie osób pozostających bez
zatrudnienia na regionalnym rynku pracy - *projekty konkursowe*, Poddziałanie 6.1.3
Poprawa zdolności do zatrudnienia oraz podnoszenie poziomu aktywności
zawodowej osób bezrobotnych - *projekty systemowe*,
Działanie 6.2 Wsparcie oraz promocja przedsiębiorczości i samozatrudnienia,
Priorytet VII. Promocja integracji społecznej,
Poddziałanie 7.1.1 Rozwój i upowszechnianie aktywnej integracji przez ośrodki
pomocy społecznej - *projekty systemowe*,
Działanie 7.1 Rozwój i upowszechnianie aktywnej integracji,
Poddziałanie 7.1.2 Rozwój i upowszechnianie aktywnej integracji przez powiatowe
centra pomocy rodzinie – *projekty systemowe*,
- Priorytet IX. Rozwój wykształcenia i kompetencji w regionach,
Działanie 9.1 Wyrównywanie szans edukacyjnych i zapewnienie wysokiej jakości usług
edukacyjnych świadczonych w systemie oświaty,
Poddziałanie 9.1.1 Zmniejszanie nierówności w stopniu upowszechnienia edukacji
przedszkolnej - *projekty konkursowe*,
Poddziałanie 9.1.2 Wyrównywanie szans edukacyjnych uczniów z grup o utrudnionym
dostępie do edukacji oraz zmniejszanie różnic w jakości usług edukacyjnych - *projekty
konkursowe*,
Poddziałanie 9.1.3 Pomoc stypendialna dla uczniów szczególnie uzdolnionych –
projekty systemowe,
Działanie 9.2 Podniesienie jakości i atrakcyjności szkolnictwa zawodowego - *Projekty
konkursowe*.

W proces koordynacji zadań zawartych w Strategii zaangażowane zostaną instytucje publiczne (Urząd Gminy oraz jednostki organizacyjne) oraz prywatne funkcjonujące na obszarze gminy (przedsiębiorstwa czy organizacje pozarządowe). Podstawową jednostką

koordynującą będzie Wójt Gminy Bolesław oraz podległe mu referaty i jednostki organizacyjne.

W celu prowadzenia sprawnej koordynacji proponuje się powołanie specjalnej Komisji ds. strategii. Będzie ona odpowiedzialna za realizację celów założonych we wcześniej wspomnianych obszarach rozwoju.

Koordynacja realizacji zadań określonych w obszarze – infrastruktura komunikacyjna zajmował się będzie: Referat Inwestycji, Remontów i Gospodarki Mieszkaniowej oraz Referat Rozwoju Gospodarczego, Planowania Przestrzennego i Komunikacji. Zadania zawarte w obszarze – infrastruktura ochrony środowiska i odnawialne źródła energii monitorowane będą przez Referat Ochrony Środowiska, Rolnictwa, Geodezji i Gospodarki Gruntami oraz Gminny Zakład Oczyszczania Ścieków w Małobądzu.

Obszar – infrastruktura edukacyjna monitorowany będzie przez Samorządowy Zespół Oświaty i Wychowania w Bolesławiu, a obszar – integracja i aktywizacja społeczna przez Gminny Ośrodek Pomocy Społecznej w Bolesławiu. Zadania z zakresu kultury koordynowane będą przez Gminny Ośrodek Kultury, a sport, turystyka i rekreacja to obszar nadzoru kilku referatów.

Koordynacją realizacji zadań określonych w obszarze – spraw gospodarczych zajmował się będzie: Referat Rozwoju Gospodarczego, Planowania Przestrzennego i Komunikacji.

Funkcję kontrolną sprawował będzie Wójt Gminy Bolesław wraz z Radą Gminy.

VII. WDRAŻANIE STRATEGII ORAZ MONITORING REALIZACJI PROJEKTÓW

W realizację Strategii zostaną zaangażowane władze samorządowe gminy, gminne jednostki organizacyjne, lokalni przedsiębiorcy oraz mieszkańcy gminy. Korzyści wynikające z osiągnięcia celów strategicznych będą bowiem udziałem wszystkich.

System zarządzania realizacją strategii to:

- tworzenie i doskonalenie instrumentów realizacji działań,
- monitorowanie, czyli obserwacja realizacji celów i zadań strategii oraz zmian w warunkach realizacji,
- aktualizacja strategii.

Aby Strategia osiągnęła zakładane efekty władze gminy i koordynatorzy strategii powinni czuwać nad:

- skutecznym wdrożeniem Strategii,
- modyfikowaniem długofalowych założeń i planów,
- pobudzaniem prorozwojowych inicjatyw społecznych,
- wykorzystywaniem dla gminy szans jakie stwarza wolny rynek,
- niwelowaniem zagrożeń hamujących rozwój gminy,
- pozyskiwaniem środków finansowych na realizację Strategii ze źródeł budżetowych, pozabudżetowych krajowych i zagranicznych, w tym z Unii Europejskiej,
- promocją poszczególnych działań realizowanych w ramach Strategii.

Instytucje, liderzy, mieszkańcy gminy bądź osoby z nią związane mogą być animatorami rozwoju społeczno – gospodarczego gminy. Eksperti zewnętrzni spełniają tylko funkcję katalizatora proponowanych zmian.

7.1. Tworzenie i doskonalenie instrumentów realizacji działań

Najważniejszym narzędziem realizacji strategii jest budżet gminy. Stopniowe tworzenie budżetu zadaniowego powinno usprawnić zarządzanie środkami publicznymi, oraz stworzyć czytelny obraz operacji finansowych przeprowadzanych przez Radę Gminy. Dynamika wdrażania strategii ma swoje odzwierciedlenie w kolejnych budżetach. Zadania wynikające ze strategii realizowane ze środków budżetowych można stosunkowo łatwo zidentyfikować.

Następnym dokumentem dotyczącym zarządzania przestrzenią jest studium uwarunkowań i kierunków zagospodarowania przestrzennego oraz plany miejscowe, za pomocą których można kreować oczekiwany wizerunek gminy, lokować przedsiębiorstwa według ustalonego porządku.

Instrumentami ekonomiczno – rynkowymi są: promowanie wśród mieszkańców postaw i zachowań ukierunkowanych na poszanowanie własnych zasobów gminy przyrodniczych i kulturowych oraz tworzenie dobrego klimatu dla rozwoju przedsiębiorczości, wyzwalanie lokalnych inicjatyw gospodarczych.

Instrumentem finansowym w zakresie zarządzania Strategii jest możliwość ubiegania się o finansowanie zewnętrzne – współfinansowanie zadań wynikających ze strategii oraz premiowanie nowatorskich rozwiązań na stanowiskach pracy usprawniających funkcjonowanie urzędu: obsługę mieszkańców bądź wdrażanie strategii.

7.2. Monitorowanie realizacji strategii

Kluczowe znaczenie w monitorowaniu i stymulowaniu realizacji Strategii posiada Wójt Gminy. Dodatkowo w monitorowaniu uczestniczyć będzie horyzontalny zespół zadaniowy do spraw realizacji Strategii. Główną jego rolą będzie monitorowanie przebiegu realizacji zadań zawartych w dokumencie oraz ewentualne interweniowanie w przypadku stwierdzenia opóźnień lub nieuzasadnionej rezygnacji z realizacji zadania i w razie potrzeby aktualizowanie Strategii w zakresie dostosowania jej do zmieniających się uwarunkowań.

Do monitorowania, oceny realizacji Strategii, jego aktualizacji służyć będzie system współpracy pomiędzy podmiotami Strategii oraz osiągane wskaźniki produktów. W celu monitorowania wdrażania Strategii i oceny jego efektywności w stosunku do ustalonych celów, konieczne jest ustalenie zestawu wskaźników. Decyzje w tej sprawie powinny być podejmowane jeszcze przed rozpoczęciem wdrażania Strategii lub we wczesnej fazie jego realizacji tak, aby odpowiednie dane mogły zostać zebrane. W większości przypadków można im przypisać poziomy celów, które ogólnie odpowiadają celom dokumentu.

Możemy wyróżnić następujące poziomy wskaźników:

- Wskaźniki wkładu odnoszą się do przyznanego budżetu na każdym poziomie pomocy. Tego rodzaju wskaźniki są wykorzystywane do monitorowania postępów w ramach zobowiązań i wypłat funduszy dostępnych dla danego działania w stosunku do jego dopuszczalnych kosztów.
- Wskaźniki wyników dotyczą działalności. Są one mierzalne w jednostkach fizycznych lub monetarnych (np. długość zbudowanej drogi, liczba przedsiębiorstw, które otrzymały wsparcie finansowe).
- Wskaźniki rezultatu wiążą się z bezpośrednim efektem spowodowanego przez działanie. Dostarczają one informacji o zmianach np. w zachowaniu, zdolności i efektywności bezpośrednich beneficjentów. Wskaźniki te mogą być wyrażane w jednostkach fizycznych (np. liczba uczestników, którzy ukończyli szkolenie, liczba wypadków drogowych) lub finansowych (obniżenie kosztów transportu).
- Wskaźniki wpływu dotyczą konsekwencji Strategii wykraczających poza jej bezpośrednich beneficjentów. Można zdefiniować dwa typy wpływu: wpływ bezpośredni, czyli efekty, które występują po upływie pewnego czasu, ale bezpośrednio wiążą się z podjętymi działaniami oraz wpływ globalny tj. efekty w długim okresie, oddziałujące na szerszą populację.

Ocena szczegółowego wpływu może się rozpocząć dopiero w momencie, gdy system monitorowania dostarczy odpowiednich informacji na temat postępów w realizacji oraz odpowiadających im rezultatów (efekty natychmiastowe oraz pośrednie wobec zatrudnienia, bezpośrednie zatrudnienie uczestników po zakończeniu szkolenia).

7.3. Ocena efektywności wdrażania oraz aktualizacja strategii

Zaleca się skwantyfikowanie celów i związanych z nimi wskaźników odpowiadających celom i zadaniom. Nieuchronnie, jak we wszystkich zadaniach związanych z przewidywaniem, będzie w tej sytuacji wymagany, oprócz przetwarzania danych, element oceny. Zadanie ewaluacji Strategii będzie podzielone na trzy etapy: ewaluację ex-ante, w połowie okresu i ex post. Na każdym z tych etapów ewaluacja musi odnieść się do specyficznych zagadnień związanych z wykonywaniem Strategii. Wskaźniki stanowią więc główne źródło informacji, na których opiera się ewaluacja, ale jednocześnie same są przedmiotem specyficznej oceny na różnych etapach.

Ewaluacja w połowie okresu powinna badać stopień osiągniętej skuteczności na podstawie wskaźników zebranych w toku monitorowania oraz ocenić jakość i odpowiedniość tych wskaźników.

Ewaluacja ex post pozwala, na podstawie końcowych danych uzyskanych poprzez monitorowanie, na porównanie celów oczekiwanych z celami rzeczywiście osiągniętymi.

7.4. Aktualizacja dokumentu

Aktualizacja Strategii jest ważnym wymogiem aktywnej jej realizacji, umożliwia bowiem stwierdzenie, czy Strategia realizowana jest prawidłowo, a jej założenia nadal są aktualne.

Uaktualnianie Strategii powinno polegać na:

- analizowaniu raportów o sytuacji gospodarczej i społecznej gminy w sposób cykliczny,
- stałej kontroli i ocenie stanu środowiska przyrodniczego gminy i jej sąsiedztwa,
- sporządzaniu ekspertyz dla władz gminy dotyczących perspektyw rozwoju gminy,
- bieżącej kontroli stopnia realizacji Strategii i informacji o efektach podejmowanych działań,
- utworzeniu i aktualizacji danych gminnego banku danych o firmach, ofercie turystycznej, rekreacyjnej, ofertach pracy, osobach bezrobotnych, formach pomocy, możliwościach edukacji, źródłach finansowania rozwoju i promocji gminy,
- stworzeniu systemu wczesnego ostrzegania o nieprawidłowościach w rozwoju gminy

Oceny skuteczności realizacji Strategii dokonywać winien raz do roku zespół ekspertów powołany przez Gminę Bolesław.

VIII. WYKAZ ZADAŃ INWESTYCYJNYCH

Wykaz zadań inwestycyjnych obejmuje planowane przez Gminę Bolesław, zadania inwestycyjne w ujęciu rzeczowym, finansowym i czasowym. Wykaz zadań inwestycyjnych jest bardzo ważnym narzędziem tak dla władz Gminy jak i jej mieszkańców.

Skuteczna realizacja zadań inwestycyjnych ujętych w wykazie wymaga zaangażowania się w proces planowania wszystkich, których ten proces dotyczy tj. mieszkańców, radnych, merytorycznych wydziałów Urzędu Gminy, oraz wszystkich jednostek organizacyjnych Gminy (zakładów budżetowych, jednostek budżetowych, instytucji kultury, spółek z udziałem gminy).

Wykaz zadań inwestycyjnych realizowanych na terenie gminy Bolesław w latach 2008-2025.

Nazwa planowanego zadania	Zakres planowanego projektu	Przewidywany czas realizacji	Szacowany koszt realizacji
INFRASTRUKTURA TECHNICZNA I OCHRONA ŚRODOWISKO			
1. Budowa kanalizacji sanitarnej dla Gminy Bolesław zadanie II etap IV	Wykonanie kanalizacji Sanitarnej do ~ 170 budynków wykonanie przepompowni i rurociągów tłocznych .	2008-2010	4,5 mln zł
2. Budowa kanalizacji sanitarnej do mieszkań komunalnych	Wykonanie ~ 380 mb kanalizacji sanitarnej .	2008	160 000 zł
3. Budowa kanalizacji sanitarnej wzdłuż kanału	Budowa ~ 377 m kanalizacji sanitarnej	2008	160 000 zł
4. Wykonanie kanalizacji sanitarnej w Ujkowie	Wykonanie ok. 6,5 km sieci kanalizacji i podłączenie do	2009-2011	3 mln zł

STRATEGIA ROZWOJU GMINY BOLESŁAW NA LATA 2008-2025

Nowym w Bolesławiu ul. Wyzwolenia (za drogą krajową oraz w cz. ul. Ponikowskiej)	sieci kanalizacji sanitarnej		
5. Budowa kanalizacji deszczowej w Bolesławiu – ul. Główna (od ul. Parkowej do Remizy OSP	504 mb	2007-2010	1 322 771,00 zł
6. Budowa kanalizacji sanitarnej i przydomowych oczyszczalni ścieków	Ul. Starowiejska, Podgórska, Słoneczna, 7 860 mb ; ϕ 200, ϕ 160, 4 przepompownie	2010-2015	6 500 000 zł
7. Rekultywacja stawów osadowych	Dolesienia	2010-2015	1 000 000 zł
8. Budowa drogi „Łącznik ul. Chmielnej z ul. Kluczewską” w Bolesławiu	Długość drogi 394,58 mb , jezdnia szer. 5,0 m z nawierzchnią bitumiczną	2008	350 000 zł
9. Budowa drogi ul. Kopalniana	Długość 419,28 jezdnia szer. 5,0 m z nawierzchnią bitumiczną	2009- 2010	500 000 zł
10. Kontynuacja budowy drogi powiatowej wraz z przebudową przystanku autobusowego	ul. Główna i rondo w miejscowości Laski	2008	125 000 zł
11. Kontynuacja budowy chodnika i odwodnienia w Podlipiu	Budowa chodnika i jego odwodnienie	2008	100 000 zł
12. Budowa oświetlenia i sygnalizacji świetlnej	Skrzyżowanie ulicy Wyzwolenia i drogi E94	2010-2013	300 000 zł
13. Uporządkowanie terenu po byłej Spółdzielni Inwalidów Laski	Zabezpieczenie budynków oraz uporządkowanie terenu	2012-2015	30 000 zł

INFRASTRUKTURA SPOŁECZNA			
1. Budowa Sali Gimnastycznej przy Zespole Przedszkolno Szkolnym w Laskach	Sala gimnastyczna	2015-2020	2 000 000 zł
2. Rozbudowa Szkoły Podstawowej w Bolesławiu o salę Gimnastyczną wraz z łącznikiem na potrzeby SP i Gimnazjum II Etap	Wybudowanie sali gimnastycznej oraz dokończenie budowy łącznika z wykonaniem robót zewnętrznych	2008-2012	5 mln zł
3. Remont mieszkania komunalnego	Adaptacja pomieszczenia na mieszkanie komunalne (~ 34 m)	2008	45 000 zł
4. Remont budynku GOK	Dostosowanie obiektów użyteczności publicznej dla osób niepełnosprawnych	2008-2011	200 000 zł.
5. Rozbudowa budynku Urzędu Gminy	Dobudowa skrzydła wraz z windą dla niepełnosprawnych	2008-2011	110 00 zł
6. Termomodernizacja budynku przedszkola	Docieplenie ścian i poddaszy/wymiana kotłów grzewczych i armatury	2009-2011	213 530 zł
7. Budowa mieszkań socjalnych	10 mieszkań socjalnych	2013-2015	1 000 000 zł.
8. Rozbiórka budynku remizy strażackiej w Krzykawce	Rozbiórka budynku remizy strażackiej	2009	30 000 zł

TURYSTYKA, REKREACJA I SPORT			
1. Budowa infrastruktury turystycznej	- trasy rowerowe - ciągi spacerowe - ścieżki edukacyjne	2009-2013	50 000 zł
2. Wykonanie nawierzchni boiska piłkarskiego w Laskach	Wykonanie nawierzchni trawiastej boiska łącznie z wykonaniem dojazdów do boiska i zaplecza	2008 - 2011	200 000 zł
3. Budowa infrastruktury sportowej	Budowa boiska sportowego Trasa rowerowa	2009-2011 2010 - 2012	1 000 000 zł 100 000 zł
4. Adaptacja poddasza zabytkowego Dworku w Krzykawce na cele muzealne	Adaptacja poddasza na cele muzealne o powierzchni 102 m	2009	465 000 zł
5. Budowa malej architektury	- park przy dworku - polanka Francesco Nullo - plac zabaw dla dzieci przy dworku	2009-2011 2010-2012 2010-2012	25 000 zł 25 000 zł 30 000 zł
6. Rewitalizacja i zagospodarowanie parku w Bolesławiu	- wykonanie dróg, ścieżek, alejek - mała architektura - oświetlenie parku - ogrodzenie - pielęgnacja istniejącego drzewostanu - urządzenie nowych terenów zieleni	2008 - 2011	1 000 400,00 zł
7. Wyposażenie Dworku w Bolesławiu	Zakup i zabudowa mebli, sprzętu	2008	250 000 zł
8. Budowa krytej pływalni	Budowa obiektu sportowo – rekreacyjnego	2020 - 2025	4 600 000 zł

IX. PODSUMOWANIE

Strategia rozwoju Gminy Bolesław wskazuje podstawowe kierunki rozwoju jednostki samorządu terytorialnego. Wśród podstawowych problemów, z jakimi Gmina musi się zmierzyć w okresie realizacji Strategii na pierwszy plan wysuwają się kwestie rozwoju gospodarczego obszaru gminy oraz konieczność poprawy stanu gminnej infrastruktury technicznej. Niewielka skala jednostki oraz stosunkowo mały budżet wpływają na potrzebę poszukiwania zewnętrznych źródeł finansowania projektowanych przedsięwzięć, zwłaszcza w ramach funduszy strukturalnych UE.

Korzystne zmiany, których wprowadzenie zakłada niniejsza Strategia, możliwe są do zrealizowania przy aktywnym zaangażowaniu społecznym ze strony ludności i przy wykorzystaniu istniejącego potencjału ludnościowego. Zakłada się poprawę atrakcyjności turystycznej Gminy, poprzez wykorzystanie walorów przyrodniczych oraz rozwój oferty dotyczącej turystyki aktywnej i rekreacji.

Realizacja Strategii pozwoli znacząco podnieść komfort życia mieszkańców Gminy Bolesław, co wpłynie bezpośrednio na pozytywną realizację misji jednostki, wskazanej w dokumencie.

X. BIBLIOGRAFIA

1. Plan Rozwoju Lokalnego na lata 2004 – 2006 oraz 2007 – 2013 Gminy Bolesław,
2. Strategia Rozwoju Gminy Bolesław (1999 r.),
3. Studium Uwarunkowań i Kierunków Zagospodarowania Przestrzennego Gminy Bolesław,
4. Plany Odnowy Miejscowości: Bolesław, Łaski oraz Krzykawka,
5. Dane uzyskane z Urzędu Gminy w Bolesławiu,
6. Dane Głównego Urzędu Statystycznego,
7. Wnioski z przeprowadzonych konsultacji społecznych.

XI. SPIS MAP, TABEL I WYKRESÓW

Spis map:

1. Lokalizacja Gminy Bolesław – str.6
2. Gmina Bolesław na tle okolicznych gmin – str. 8
3. Powiat Olkusi – str. 8
4. Gmina Bolesław na tle Powiatu Olkuskiego i Województwa Małopolskiego – str. 9
5. Sieć drogowa w Gminie Bolesław i Powiecie Olkuskim – str. 30

Spis tabel i wykresów:

1. Istniejąca sieć kanalizacji sanitarnej na terenie Gminy Bolesław, str.16
2. Liczba użytkowników telefonów stacjonarnych w poszczególnych miejscowościach Gminy Bolesław w 2006 r.- str.18
3. Ludność według grup wiekowych na obszarze Gminy Bolesław, str. 21-22
4. Bezrobocie na terenie Gminy Bolesław w latach 2004 – 2008, str. 23
5. Struktura użytków rolnych Gminy Bolesław, str.24
6. Liczba i rodzaj podmiotów gospodarczych funkcjonujących na terenie Gminy Bolesław w 2006 r., str.25
7. Wykres 1 – Liczba mieszkańców Gminy Bolesław w latach 2000 – 2007, str.19
8. Wykres 2 – Liczba urodzeń i zgonów w Gminie Bolesław w latach 2002- 2006,str.20
9. Wykres 3 - Wskaźnik migracyjny na terenie Gminy Bolesław w latach 2002 - 2006, str.21

Załącznik Nr 1
do Uchwały Nr XXVII/172/2008
Rady Gminy Bolesław
z dnia 27 listopada 2008 r.